



Роскадастр

ПУБЛИЧНО-ПРАВОВАЯ КОМПАНИЯ «РОСКАДАСТР»

(ППК «Роскадастр»)

ФИЛИАЛ ППК «РОСКАДАСТР» ПО КРАСНОДАРСКОМУ КРАЮ

ИНН/КПП/ОГРН 7708410783/231243001/1227700700633

350018, г. Краснодар, ул. Сормовская, 3, тел. (861) 992-13-01, (861) 992-13-02, E-mail: filial@23.kadastr.ru

Приложение 8 к письму

от _____
№ _____

Заместитель директора
филиала ППК «Роскадастр»
по Краснодарскому краю
К.Я. Зевакин
«24» мая 2024г.



ДОКУМЕНТАЦИЯ ПО ПЛАНИРОВКЕ ТЕРРИТОРИИ

«Строительство новой железнодорожной линии на направлении Карбидный –
Мелитополь. Строительство железнодорожного пути на участке ст.
Карбидный – ст. Кичиксу»

Раздел 1

Проект межевания территории. Графическая часть.

Краснодар 2024 г.



ООО «ГЕО-СПЕКТР»

ОБЩЕСТВО С ОГРАНИЧЕННОЙ ОТВЕТСТВЕННОСТЬЮ «ГЕО-СПЕКТР»

ИНН 6154133185 КПП 615401001 ОГРН 1146154002609

ДОКУМЕНТАЦИЯ ПО ПЛАНИРОВКЕ ТЕРРИТОРИИ ОБЪЕКТА

«Строительство новой железнодорожной линии на направлении Карбидный – Мелитополь. Строительство железнодорожного пути на участке ст. Карбидный – ст. Кичиксу»

Раздел 1

Проект межевания территории. Графическая часть.

Генеральный директор
ООО «Гео-Спектр»



В.С. Ковалев

Начальник департамента ИРД

А.А. Решетняк

Таганрог
2024 г.

Взам. инв. №

Подпись и дата

Инв. № подл.

Состав документации


№ п/п	Наименование	Примечания
1	Раздел 1. Проект планировки территории. Графическая часть.	
2	Раздел 2. Положение о размещении линейных объектов.	
3	Раздел 3. Материалы по обоснованию проекта планировки территории. Графическая часть.	
4	Раздел 4. Материалы по обоснованию проекта планировки территории. Пояснительная записка.	
5	Раздел 1. Проект межевания территории. Графическая часть.	
6	Раздел 2. Проект межевания территории. Текстовая часть.	
7	Раздел 3. Материалы по обоснованию проекта межевания территории. Графическая часть.	
8	Раздел 4. Материалы по обоснованию проекта межевания территории. Пояснительная записка.	

Индв. №	Подпись и дата	Взам. инв. №					Проект межевания территории. Графическая часть.	Лист
							3	
Кол.	Изм.	Лист	№док	Подпись	Дата			

Оглавление

1. Чертеж межевания территории.5

Инв. №	Подпись и дата	Взам. инв. №					Лист
Кол.	Изм.	Лист	№ док	Подпись	Дата	Проект межевания территории. Графическая часть.	



Донецкая народная республика
МО Амвросиевский муниципальный округ

Донецкая народная республика
МО Старобешевский муниципальный округ

Схема листов

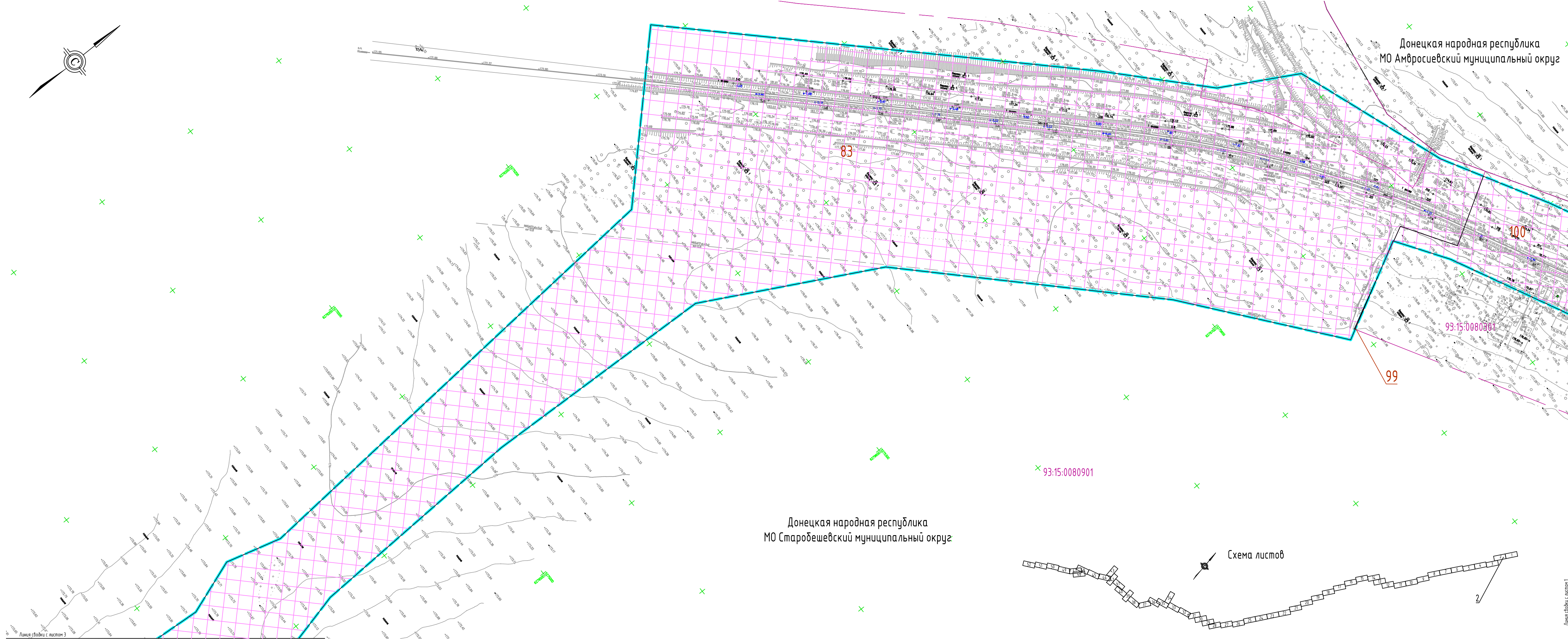
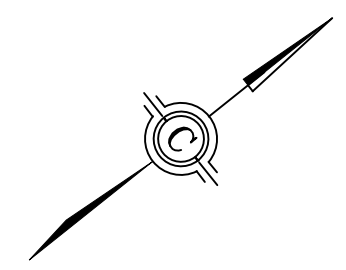
Условные обозначения:

- границы муниципальных образований
- границы планируемых элементов планировочной структуры
- граница существующих земельных участков по сведениям ЕГРН
- кадастровый номер земельного участка по сведениям ЕГРН
- граница кадастрового квартала
- номер кадастрового квартала
- границы образуемых земельных участков, предоставляемых на период эксплуатации в границах зоны планируемого размещения линейного объекта, в том числе в отношении которых возможна процедура изъятия для государственных или муниципальных нужд
- границы образуемых земельных участков, предоставляемых на период эксплуатации в границах зоны планируемого размещения линейных объектов, подлежащих реконструкции в связи с изменением их местоположения
- образуемые участки, предоставленные на период строительства в границах территории, предназначенной для организации строительства
- изменяемые земельные участки
- условные номера образуемых земельных участков

Примечания:

1. Система координат - СК-63 (зона 6).
2. Система высот - Балтийская.
3. Красные линии, утвержденные в составе проекта планировки территории, и красные линии, устанавливаемые, изменяемые, отменяемые в соответствии с пунктом 2 части 2 статьи 43 Градостроительного кодекса Российской Федерации, отсутствуют.
4. Линии отступа от красных линий в целях определения мест допустимого размещения зданий, строений, сооружений отсутствуют.
5. Границы земельных участков, образование которых предусмотрено схемой расположения земельного участка или земельных участков на кадастровом плане территории, срок действия которой не истек, согласно сведениям ЕГРН, отсутствуют.
6. Сведения о границах населенных пунктов отсутствуют в соответствии с представленными сведениями Администрации Старобешевского муниципального округа и Администрации Тельмановского муниципального округа Донецкой Народной Республики (Раздел 4. Материалы по обоснованию проекта планировки территории. Пояснительная записка. Книга 1).

					11.0240(1)-ПМТ				
					«Строительство новой железнодорожной линии на направлении Карбидный - Мелитополь. Строительство железнодорожного пути на участке ст. Карбидный - ст. Кичиксу»				
Изм.	Кол.уч.	Лист	№ док.	Подп.	Дата	Проект межевания территории. Основная часть	Стадия	Лист	Листов
Разраб.		Шахворостова		<i>Шахворостова</i>	01.2024		П	1	52
Проверил		Решетняк		<i>Решетняк</i>	01.2024				
Отв.исполн.		Прокофьева		<i>Прокофьева</i>	01.2024	Чертеж межевания территории. М 1:2000	ООО «ГЕО-СПЕКТР»		



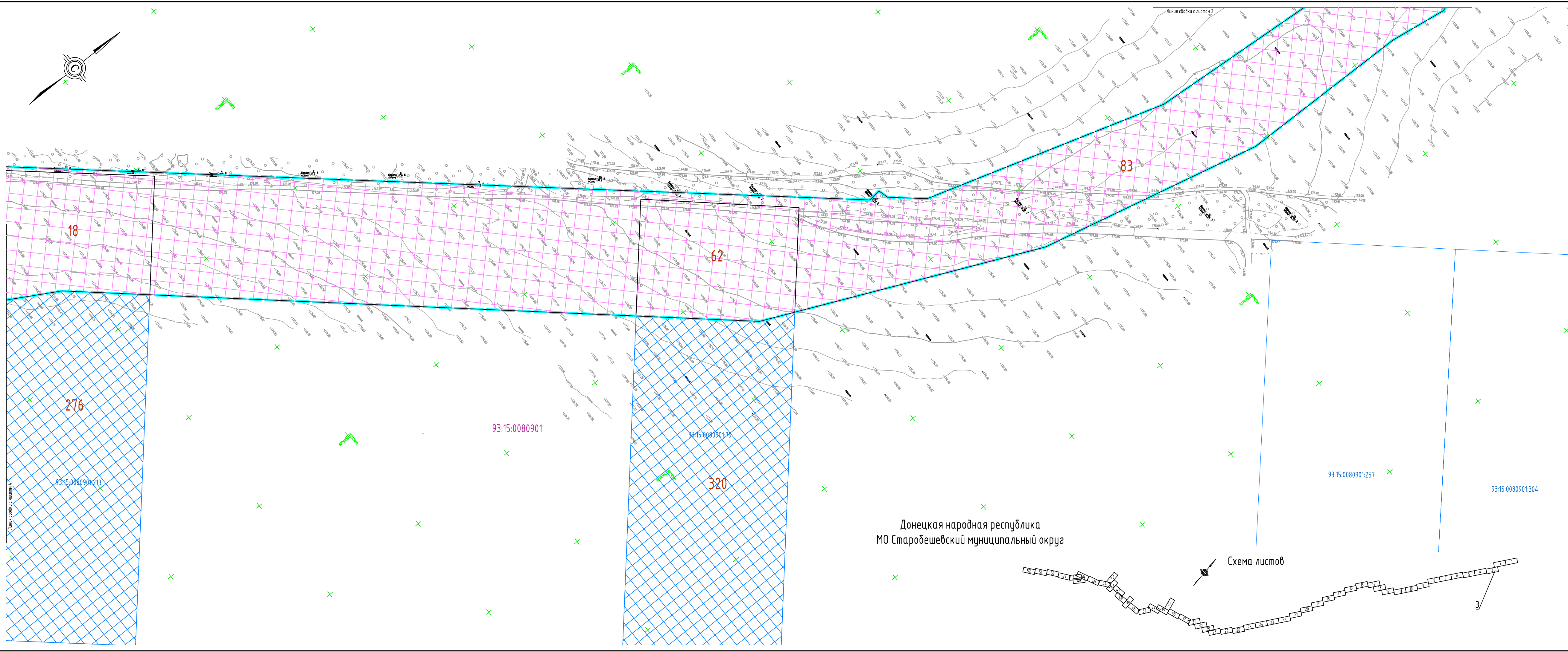
- Условные обозначения:
- границы муниципальных образований
 - границы планируемых элементов планировочной структуры
 - граница существующих земельных участков по сведениям ЕГРН
 - кадастровый номер земельного участка по сведениям ЕГРН
 - граница кадастрового квартала
 - номер кадастрового квартала
 - границы образуемых земельных участков, предоставляемых на период эксплуатации в границах зоны планируемого размещения линейного объекта, в том числе в отношении которых возможна процедура изъятия для государственных или муниципальных нужд
 - границы образуемых земельных участков, предоставляемых на период эксплуатации в границах зоны планируемого размещения линейных объектов, подлежащих реконструкции в связи с изменением их местоположения
 - образуемые участки, предоставленные на период строительства в границах территории, предназначенной для организации строительства
 - изменяемые земельные участки
 - условные номера образуемых земельных участков

- Примечания:
1. Система координат - СК-63 (зона 6).
 2. Система высот - Балтийская.
 3. Красные линии, утвержденные в составе проекта планировки территории, и красные линии, устанавливаемые, изменяемые, отменяемые в соответствии с пунктом 2 части 2 статьи 43 Градостроительного кодекса Российской Федерации, отсутствуют.
 4. Линии отступа от красных линий в целях определения мест допустимого размещения зданий, строений, сооружений отсутствуют.
 5. Границы земельных участков, образование которых предусмотрено схемой расположения земельного участка или земельных участков на кадастровом плане территории, срок действия которой не истек, согласно сведениям ЕГРН, отсутствуют.
 6. Сведения о границах населенных пунктов отсутствуют в соответствии с представленными сведениями Администрации Старобешевского муниципального округа и Администрации Тельмановского муниципального округа Донецкой Народной Республики (Раздел 4. Материалы по обоснованию проекта планировки территории. Пояснительная записка. Книга 1).



Создано
Взам. инв. №
Попр. и дата
Инд. № погр.

11.0240(1)-ПМТ					
«Строительство новой железнодорожной линии на направлении Карбидный - Мелитополь. Строительство железнодорожного пути на участке ст. Карбидный - ст. Кичиксу»					
Изм.	Кол.уч.	Лист	№ док.	Подп.	Дата
Разраб.	Шехворостова			<i>Шехворостова</i>	01.2024
Проверил	Решетняк			<i>Решетняк</i>	01.2024
Отв. исполн.	Прокофьева			<i>Прокофьева</i>	01.2024
Проект межевания территории. Основная часть				Стадия	Лист
Чертеж межевания территории. М 1:2000				П	2
				Листов	52



- Условные обозначения:**
- границы муниципальных образований
 - границы планируемых элементов планировочной структуры
 - граница существующих земельных участков по сведениям ЕГРН
 - 93:16:0090501:179 кадастровый номер земельного участка по сведениям ЕГРН
 - граница кадастрового квартала
 - 93:16:0090501 номер кадастрового квартала
 - границы образуемых земельных участков, предоставляемых на период эксплуатации в границах зоны планируемого размещения линейного объекта, в том числе в отношении которых возможна процедура изъятия для государственных или муниципальных нужд
 - границы образуемых земельных участков, предоставляемых на период эксплуатации в границах зоны планируемого размещения линейных объектов, подлежащих реконструкции в связи с изменением их местоположения
 - образуемые участки, предоставленные на период строительства в границах территории, предназначенной для организации строительства
 - изменяемые земельные участки
 - 3 условные номера образуемых земельных участков

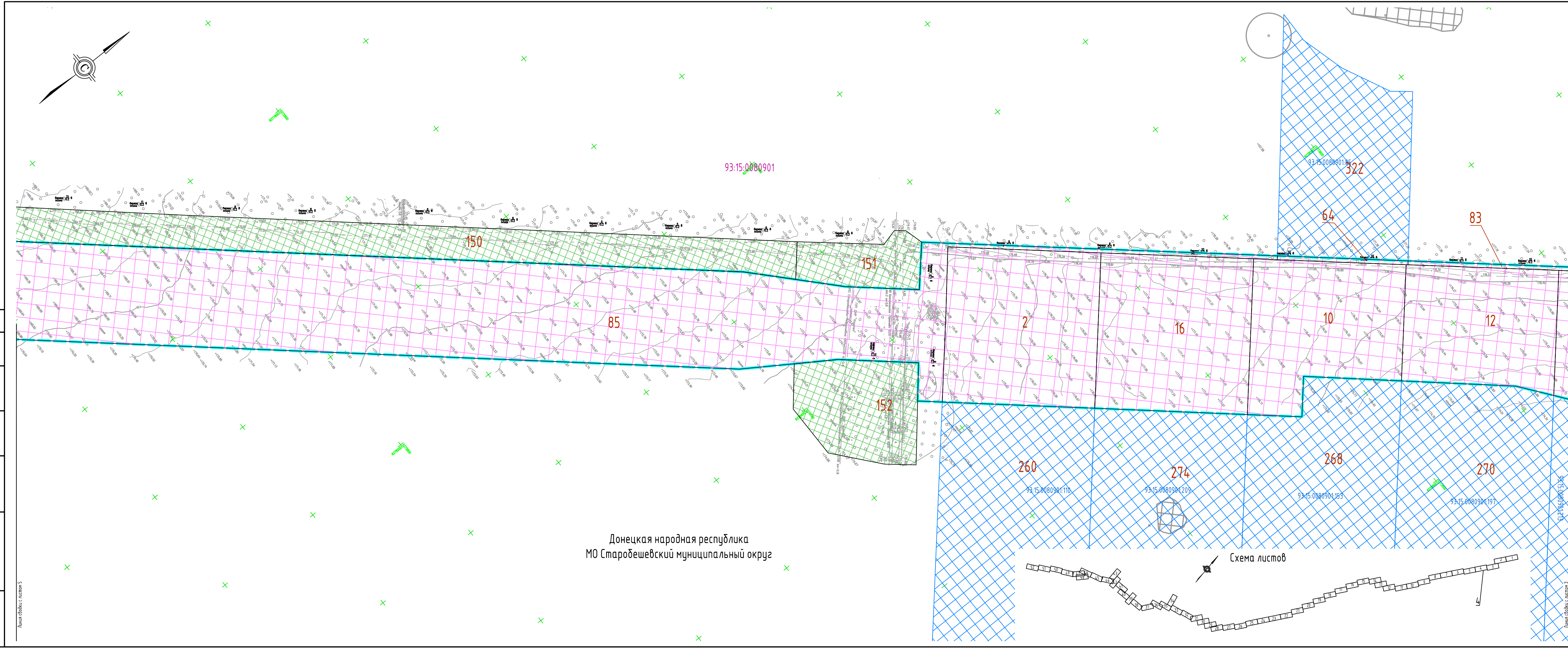
- Примечания:**
1. Система координат - СК-63 (зона 6).
 2. Система высот - Балтийская.
 3. Красные линии, утвержденные в составе проекта планировки территории, и красные линии, устанавливаемые, изменяемые, отменяемые в соответствии с пунктом 2 части 2 статьи 43 Градостроительного кодекса Российской Федерации, отсутствуют.
 4. Линии отступа от красных линий в целях определения мест допустимого размещения зданий, строений, сооружений отсутствуют.
 5. Границы земельных участков, образование которых предусмотрено схемой расположения земельного участка или земельных участков на кадастровом плане территории, срок действия которой не истек, согласно сведениям ЕГРН, отсутствуют.
 6. Сведения о границах населенных пунктов отсутствуют в соответствии с представленными сведениями Администрации Старобешевского муниципального округа и Администрации Тельмановского муниципального округа Донецкой Народной Республики (Раздел 4. Материалы по обоснованию проекта планировки территории. Пояснительная записка. Книга 1).

Донецкая народная республика
МО Старобешевский муниципальный округ

Схема листов

					11.0240(1)-ПМТ				
					«Строительство новой железнодорожной линии на направлении Карбидный - Мелитополь. Строительство железнодорожного пути на участке ст. Карбидный - ст. Кичиксу»				
Изм.	Кол.уч.	Лист	№ док.	Подп.	Дата	Проект межевания территории. Основная часть	Стадия	Лист	Листов
Разраб.		Шахворостова		<i>Шахворостова</i>	01.2024		П	3	52
Проверил		Решетняк		<i>Решетняк</i>	01.2024				
Отв. исполн.		Прокофьева		<i>Прокофьева</i>	01.2024	Чертеж межевания территории. М 1:2000			












Создано	
Взам. инв. №	
Попр. и дата	
Инд. № погр.	



Донецкая народная республика
МО Старобешевский муниципальный округ


Схема листов

Условные обозначения:

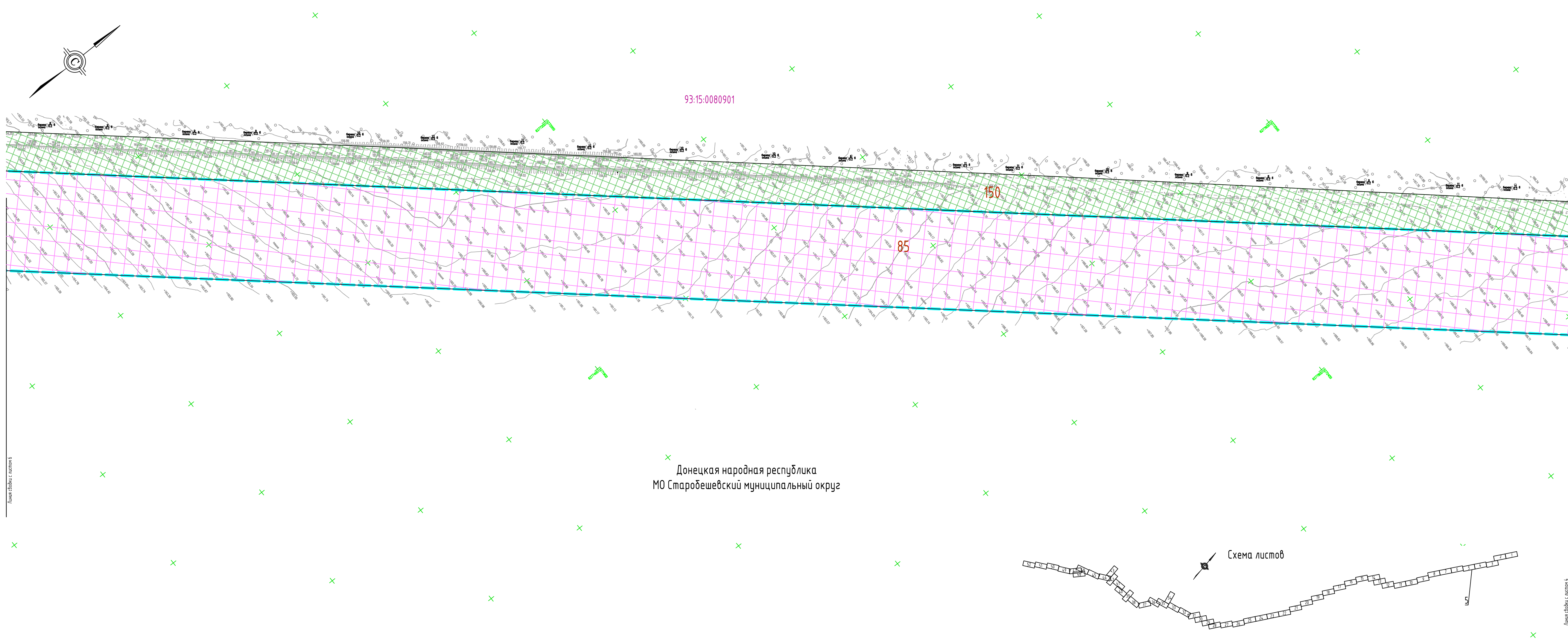
-  границы муниципальных образований
-  границы планируемых элементов планировочной структуры
-  граница существующих земельных участков по сведениям ЕГРН
-  кадастровый номер земельного участка по сведениям ЕГРН
-  граница кадастрового квартала
-  номер кадастрового квартала
-  границы образуемых земельных участков, предоставляемых на период эксплуатации в границах зоны планируемого размещения линейного объекта, в том числе в отношении которых возможна процедура изъятия для государственных или муниципальных нужд
-  границы образуемых земельных участков, предоставляемых на период эксплуатации в границах зоны планируемого размещения линейных объектов, подлежащих реконструкции в связи с изменением их местоположения
-  образуемые участки, предоставляемые на период строительства в границах территории, предназначенной для организации строительства
-  изменяемые земельные участки
-  условные номера образуемых земельных участков

Примечания:

1. Система координат - СК-63 (зона 6).
2. Система высот - Балтийская.
3. Красные линии, утвержденные в составе проекта планировки территории, и красные линии, устанавливаемые, изменяемые, отменяемые в соответствии с пунктом 2 части 2 статьи 43 Градостроительного кодекса Российской Федерации, отсутствуют.
4. Линии отступа от красных линий в целях определения мест допустимого размещения зданий, строений, сооружений отсутствуют.
5. Границы земельных участков, образование которых предусмотрено схемой расположения земельного участка или земельных участков на кадастровом плане территории, срок действия которой не истек, согласно сведениям ЕГРН, отсутствуют.
6. Сведения о границах населенных пунктов отсутствуют в соответствии с представленными сведениями Администрации Старобешевского муниципального округа и Администрации Тельмановского муниципального округа Донецкой Народной Республики (Раздел 4. Материалы по обоснованию проекта планировки территории. Пояснительная записка. Книга 1).

					11.0240(1)-ПМТ				
					«Строительство новой железнодорожной линии на направлении Карбидный - Мелитополь. Строительство железнодорожного пути на участке ст. Карбидный - ст. Кичиксу»				
Изм.	Кол.уч.	Лист	№ док.	Подп.	Дата	Проект межевания территории. Основная часть	Стадия	Лист	Листов
Разраб.		Шахворостова		<i>[Signature]</i>	01.2024		П	4	52
Проверил		Решетняк		<i>[Signature]</i>	01.2024				
Отв. исполн.		Прокофьева		<i>[Signature]</i>	01.2024	Чертеж межевания территории. М 1:2000			

Создано	
Взам. инв. №	
Попр. и дата	
Инд. № погр.	



Донецкая народная республика
МО Старобешевский муниципальный округ

Условные обозначения:

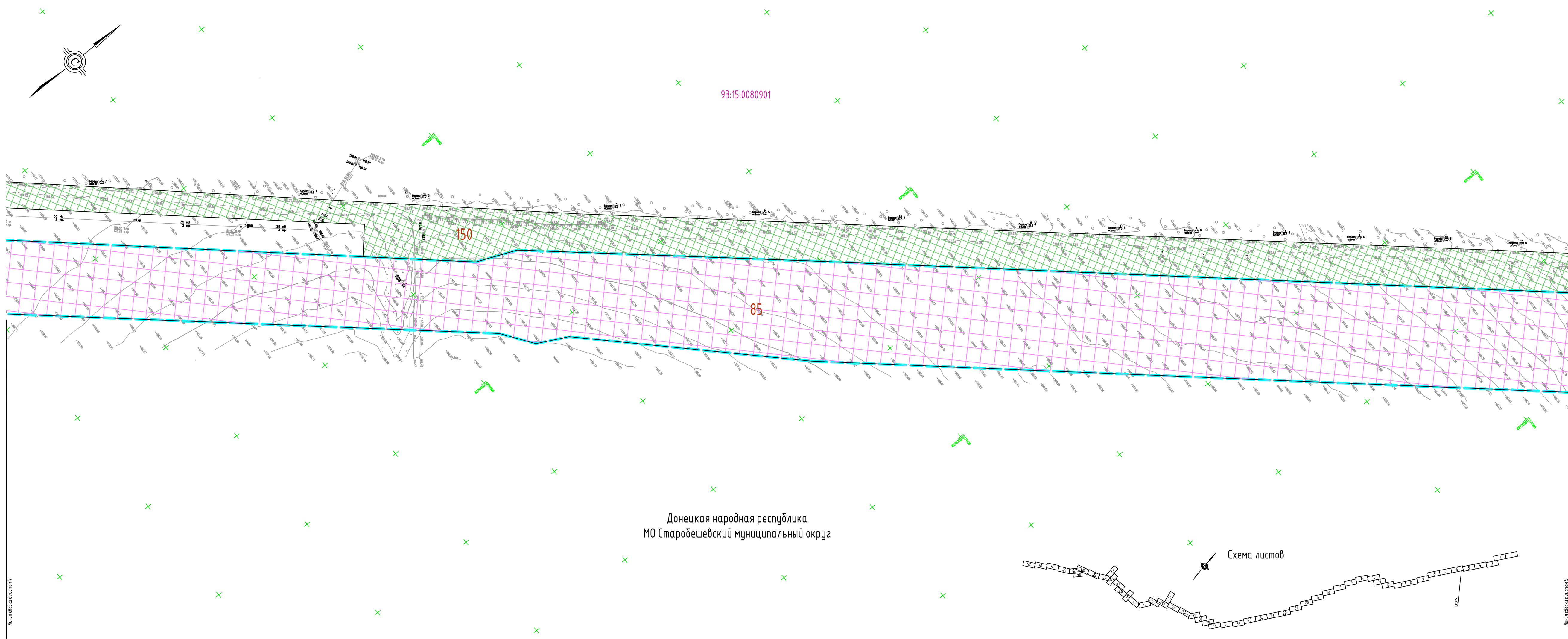
- границы муниципальных образований
- границы планируемых элементов планировочной структуры
- граница существующих земельных участков по сведениям ЕГРН
- кадастровый номер земельного участка по сведениям ЕГРН
- граница кадастрового квартала
- номер кадастрового квартала
- границы образуемых земельных участков, предоставляемых на период эксплуатации в границах зоны планируемого размещения линейного объекта, в том числе в отношении которых возможна процедура изъятия для государственных или муниципальных нужд
- границы образуемых земельных участков, предоставляемых на период эксплуатации в границах зоны планируемого размещения линейных объектов, подлежащих реконструкции в связи с изменением их местоположения
- образуемые участки, предоставляемые на период строительства в границах территории, предназначенной для организации строительства
- изменяемые земельные участки
- условные номера образуемых земельных участков

Примечания:

1. Система координат - СК-63 (зона 6).
2. Система высот - Балтийская.
3. Красные линии, утвержденные в составе проекта планировки территории, и красные линии, устанавливаемые, изменяемые, отменяемые в соответствии с пунктом 2 части 2 статьи 43 Градостроительного кодекса Российской Федерации, отсутствуют.
4. Линии отступа от красных линий в целях определения мест допустимого размещения зданий, строений, сооружений отсутствуют.
5. Границы земельных участков, образование которых предусмотрено схемой расположения земельного участка или земельных участков на кадастровом плане территории, срок действия которой не истек, согласно сведениям ЕГРН, отсутствуют.
6. Сведения о границах населенных пунктов отсутствуют в соответствии с представленными сведениями Администрации Старобешевского муниципального округа и Администрации Тельмановского муниципального округа Донецкой Народной Республики (Раздел 4. Материалы по обоснованию проекта планировки территории. Пояснительная записка. Книга 1).

					11.0240(1)-ПМТ					
					«Строительство новой железнодорожной линии на направлении Карбидный - Мелитополь. Строительство железнодорожного пути на участке ст. Карбидный - ст. Кичиксу»					
Изм.	Кол.уч.	Лист	№ док.	Подп.	Дата	Проект межевания территории. Основная часть	Стадия	Лист	Листов	
Разработ.	Шахворостова			<i>Шахворостова</i>	01.2024		П	5	52	
Проверил	Решетняк			<i>Решетняк</i>	01.2024					
Отв. исполн.	Прокофьева			<i>Прокофьева</i>	01.2024					
					Чертеж межевания территории. М 1:2000					

Создано:
Взам. инв. №:
Подр. и дата:
Инв. № подл.



Донецкая народная республика
МО Старобешевский муниципальный округ

- Условные обозначения:**
- границы муниципальных образований
 - границы планируемых элементов планировочной структуры
 - граница существующих земельных участков по сведениям ЕГРН
 - кадастровый номер земельного участка по сведениям ЕГРН
 - границы кадастрового квартала
 - номер кадастрового квартала
 - границы образуемых земельных участков, предоставляемых на период эксплуатации в границах зоны планируемого размещения линейного объекта, в том числе в отношении которых возможна процедура изъятия для государственных или муниципальных нужд
 - границы образуемых земельных участков, предоставляемых на период эксплуатации в границах зоны планируемого размещения линейных объектов, подлежащих реконструкции в связи с изменением их местоположения
 - образуемые участки, предоставленные на период строительства в границах территории, предназначенной для организации строительства
 - изменяемые земельные участки
 - условные номера образуемых земельных участков

- Примечания:**
1. Система координат - СК-63 (зона 6).
 2. Система высот - Балтийская.
 3. Красные линии, утвержденные в составе проекта планировки территории, и красные линии, устанавливаемые, изменяемые, отменяемые в соответствии с пунктом 2 части 2 статьи 43 Градостроительного кодекса Российской Федерации, отсутствуют.
 4. Линии отступа от красных линий в целях определения мест допустимого размещения зданий, строений, сооружений отсутствуют.
 5. Границы земельных участков, образование которых предусмотрено схемой расположения земельного участка или земельных участков на кадастровом плане территории, срок действия которой не истек, согласно сведениям ЕГРН, отсутствуют.
 6. Сведения о границах населенных пунктов отсутствуют в соответствии с представленными сведениями Администрации Старобешевского муниципального округа и Администрации Тельмановского муниципального округа Донецкой Народной Республики (Раздел 4. Материалы по обоснованию проекта планировки территории. Пояснительная записка. Книга 1).

					11.0240(1)-ПМТ				
					«Строительство новой железнодорожной линии на направлении Карбидный - Мелитополь. Строительство железнодорожного пути на участке ст. Карбидный - ст. Кичиксу»				
Изм.	Кол.уч.	Лист	№ док.	Подп.	Дата	Проект межевания территории. Основная часть	Стадия	Лист	Листов
Разраб.		Шахворостова		<i>Шахворостова</i>	01.2024		П	6	52
Проверил		Решетняк		<i>Решетняк</i>	01.2024				
Отв. исполн.		Прокофьева		<i>Прокофьева</i>	01.2024				
						Чертеж межевания территории. М 1:2000			

Создано

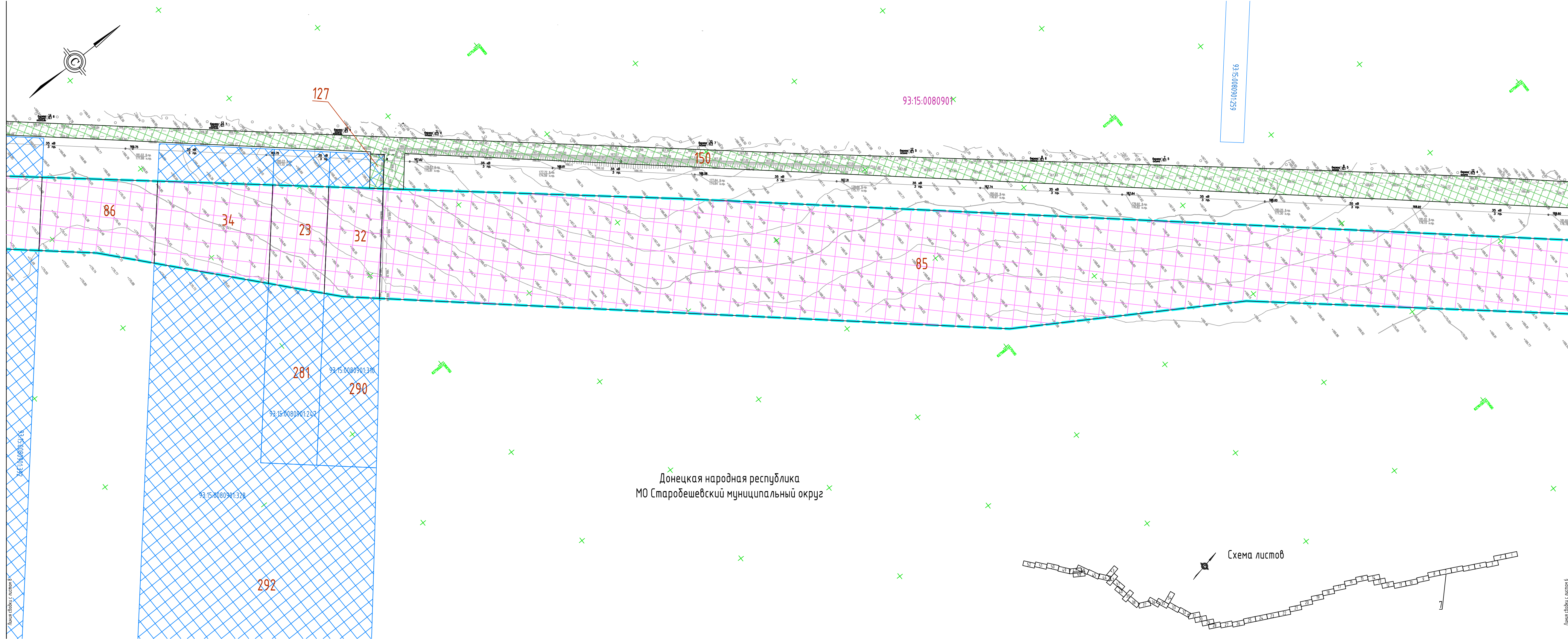
Взам. инв. №

Подр. и дата

Инд. № подл.

Линия связи с листом 7

Линия связи с листом 5

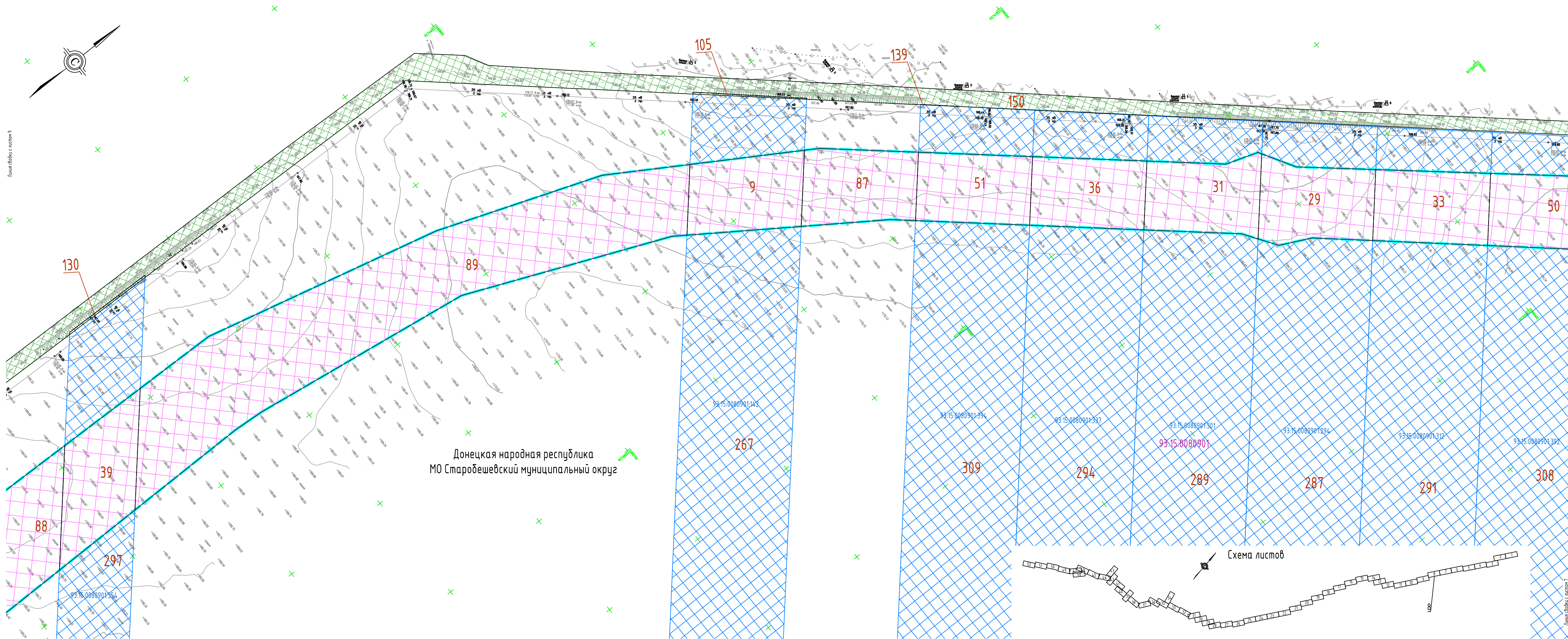


- Условные обозначения:
- границы муниципальных образований
 - границы планируемых элементов планировочной структуры
 - граница существующих земельных участков по сведениям ЕГРН
 - кадастровый номер земельного участка по сведениям ЕГРН
 - граница кадастрового квартала
 - номер кадастрового квартала
 - границы образуемых земельных участков, предоставляемых на период эксплуатации в границах зоны планируемого размещения линейного объекта, в том числе в отношении которых возможна процедура изъятия для государственных или муниципальных нужд
 - границы образуемых земельных участков, предоставляемых на период эксплуатации в границах зоны планируемого размещения линейных объектов, подлежащих реконструкции в связи с изменением их местоположения
 - образуемые участки, предоставленные на период строительства в границах территории, предназначенной для организации строительства
 - изменяемые земельные участки
 - условные номера образуемых земельных участков

- Примечания:
1. Система координат - СК-63 (зона 6).
 2. Система высот - Балтийская.
 3. Красные линии, утвержденные в составе проекта планировки территории, и красные линии, устанавливаемые, изменяемые, отменяемые в соответствии с пунктом 2 части 2 статьи 43 Градостроительного кодекса Российской Федерации, отсутствуют.
 4. Линии отступа от красных линий в целях определения мест допустимого размещения зданий, строений, сооружений отсутствуют.
 5. Границы земельных участков, образование которых предусмотрено схемой расположения земельного участка или земельных участков на кадастровом плане территории, срок действия которой не истек, согласно сведениям ЕГРН, отсутствуют.
 6. Сведения о границах населенных пунктов отсутствуют в соответствии с представленными сведениями Администрации Старобешевского муниципального округа и Администрации Тельмановского муниципального округа Донецкой Народной Республики (Раздел 4. Материалы по обоснованию проекта планировки территории. Пояснительная записка. Книга 1).

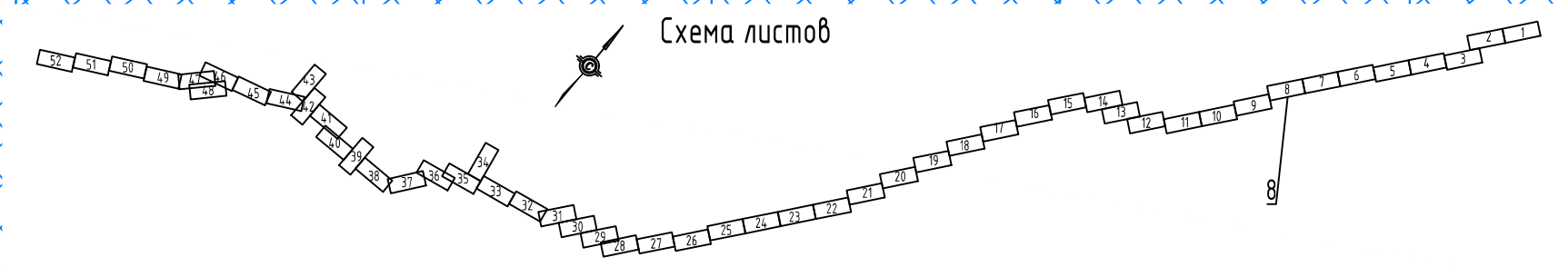
Создано
Взам. инв. N
Попр. и дата
Инд. N погр.

11.0240(1)-ПМТ				
«Строительство новой железнодорожной линии на направлении Карбидный - Мелитополь. Строительство железнодорожного пути на участке ст. Карбидный - ст. Кичиксу»				
Изм.	Кол.уч.	Лист	№ док.	Дата
Разраб.	Шахворостова	7	01.2024	01.2024
Проверил	Решетняк	7	01.2024	01.2024
Отв. исполн.	Прокофьева	7	01.2024	01.2024
Проект межевания территории. Основная часть			Стадия	Лист
Чертеж межевания территории. М 1:2000			П	7 52



- Условные обозначения:**
- границы муниципальных образований
 - границы планируемых элементов планировочной структуры
 - граница существующих земельных участков по сведениям ЕГРН
 - кадастровый номер земельного участка по сведениям ЕГРН
 - граница кадастрового квартала
 - номер кадастрового квартала
 - границы образуемых земельных участков, предоставляемых на период эксплуатации в границах зоны планируемого размещения линейного объекта, в том числе в отношении которых возможна процедура изъятия для государственных или муниципальных нужд
 - границы образуемых земельных участков, предоставляемых на период эксплуатации в границах зоны планируемого размещения линейных объектов, подлежащих реконструкции в связи с изменением их местоположения
 - образуемые участки, предоставляемые на период строительства в границах территории, предназначенной для организации строительства
 - изменяемые земельные участки
 - условные номера образуемых земельных участков

- Примечания:**
1. Система координат - СК-63 (зона 6).
 2. Система высот - Балтийская.
 3. Красные линии, утвержденные в составе проекта планировки территории, и красные линии, устанавливаемые, изменяемые, отменяемые в соответствии с пунктом 2 части 2 статьи 43 Градостроительного кодекса Российской Федерации, отсутствуют.
 4. Линии отступа от красных линий в целях определения мест допустимого размещения зданий, строений, сооружений отсутствуют.
 5. Границы земельных участков, образование которых предусмотрено схемой расположения земельного участка или земельных участков на кадастровом плане территории, срок действия которой не истек, согласно сведениям ЕГРН, отсутствуют.
 6. Сведения о границах населенных пунктов отсутствуют в соответствии с предоставленными сведениями Администрации Старобешевского муниципального округа и Администрации Тельмановского муниципального округа Донецкой Народной Республики (Раздел 4. Материалы по обоснованию проекта планировки территории. Пояснительная записка. Книга 1).



Создано
Взам. инв. №
Подр. и дата
Инд. № пог.

Донецкая народная республика
МО Старобешевский муниципальный округ












11.0240(1)-ПМТ					
«Строительство новой железнодорожной линии на направлении Карбидный - Мелитополь. Строительство железнодорожного пути на участке ст. Карбидный - ст. Кичиксу»					
Изм.	Кол.уч.	Лист	№ док.	Подп.	Дата
Разраб.	Шахворостова				01.2024
Проверил	Решетняк				01.2024
Отв. исполн.	Прокофьева				01.2024
Проект межевания территории. Основная часть				Стадия	Лист
Чертеж межевания территории. М 1:2000				П	8
				Листов	52
				ООО «ГЕО-СПЕКТР»	

Схема листов

Донецкая народная республика
МО Старобешевский муниципальный округ


93:15:0080901

Условные обозначения:

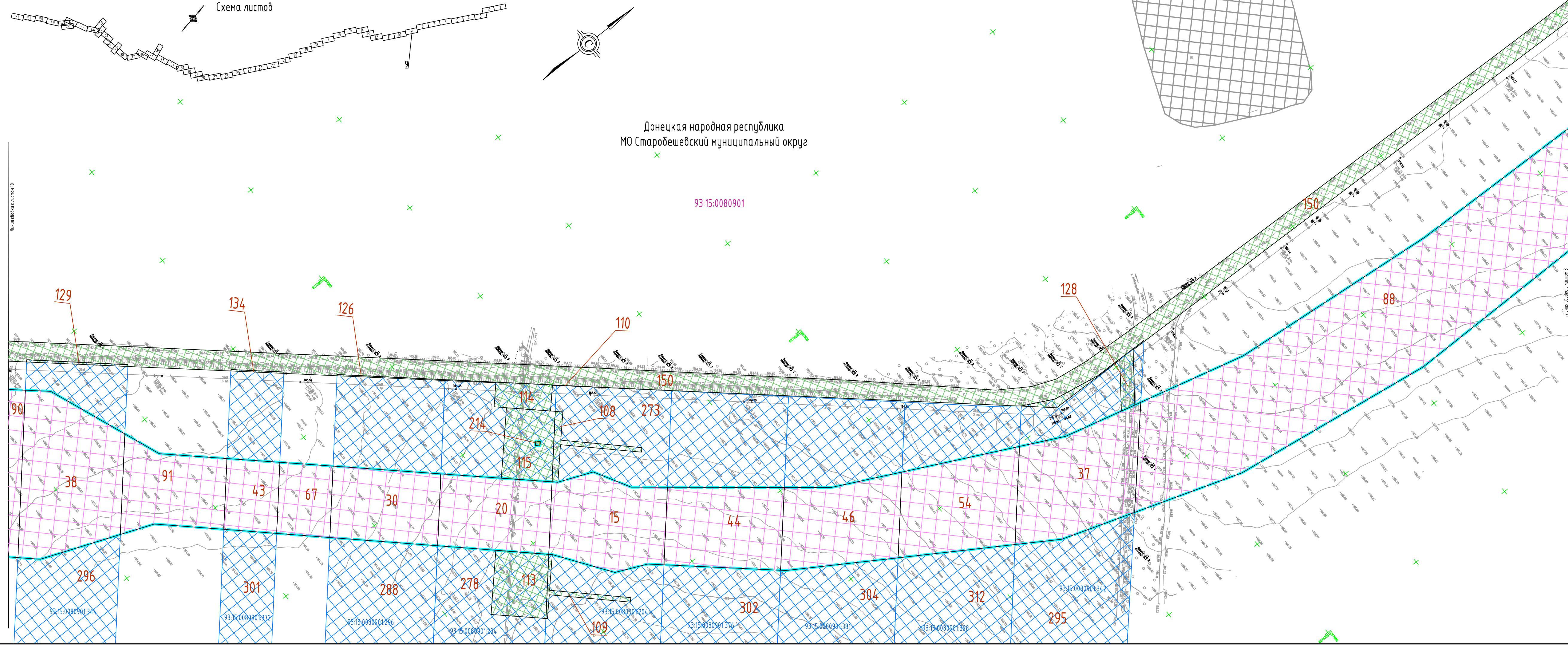
-  границы муниципальных образований
-  границы планируемых элементов планировочной структуры
-  граница существующих земельных участков по сведениям ЕГРН
-  кадастровый номер земельного участка по сведениям ЕГРН
-  граница кадастрового квартала
-  номер кадастрового квартала
-  границы образуемых земельных участков, предоставляемых на период эксплуатации в границах зоны планируемого размещения линейного объекта, в том числе в отношении которых возможна процедура изъятия для государственных или муниципальных нужд
-  границы образуемых земельных участков, предоставляемых на период эксплуатации в границах зоны планируемого размещения линейных объектов, подлежащих реконструкции в связи с изменением их местоположения
-  образуемые участки, предоставленные на период строительства в границах территории, предназначенной для организации строительства
-  изменяемые земельные участки
-  условные номера образуемых земельных участков

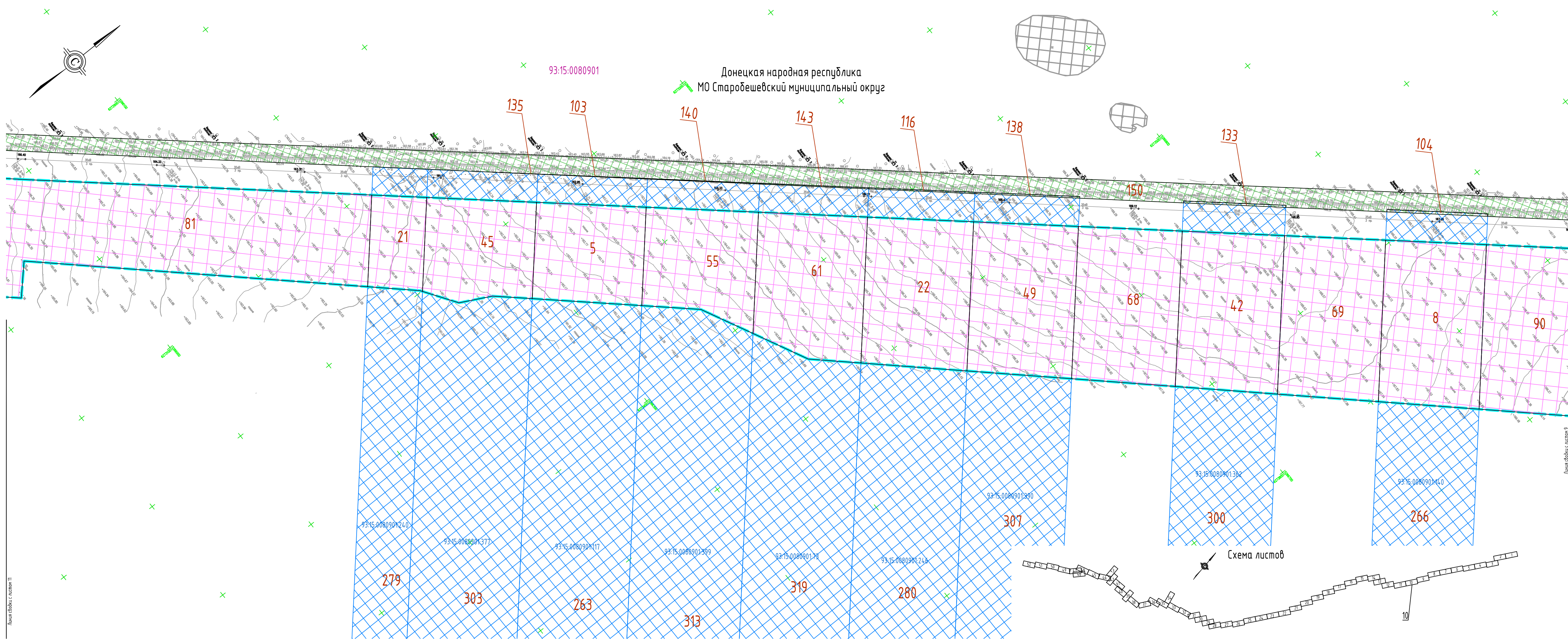
Примечания:

1. Система координат - СК-63 (зона 6).
2. Система высот - Балтийская.
3. Красные линии, утвержденные в составе проекта планировки территории, и красные линии, устанавливаемые, изменяемые, отменяемые в соответствии с пунктом 2 части 2 статьи 43 Градостроительного кодекса Российской Федерации, отсутствуют.
4. Линии отступа от красных линий в целях определения мест допустимого размещения зданий, строений, сооружений отсутствуют.
5. Границы земельных участков, образование которых предусмотрено схемой расположения земельного участка или земельных участков на кадастровом плане территории, срок действия которой не истек, согласно сведениям ЕГРН, отсутствуют.
6. Сведения о границах населенных пунктов отсутствуют в соответствии с представленными сведениями Администрации Старобешевского муниципального округа и Администрации Тельмановского муниципального округа Донецкой Народной Республики (Раздел 4. Материалы по обоснованию проекта планировки территории. Пояснительная записка. Книга 1).

						11.0240(1)-ПМТ			
						«Строительство новой железнодорожной линии на направлении Карбидный - Мелитополь. Строительство железнодорожного пути на участке ст. Карбидный - ст. Кичиксу»			
Изм.	Кол.уч.	Лист	№ док.	Подп.	Дата	Проект межевания территории. Основная часть	Стадия	Лист	Листов
Разраб.		Шахборостова		<i>Шахборостова</i>	01.2024		П	9	52
Проверил		Решетняк		<i>Решетняк</i>	01.2024				
Отв.исполн.		Прокофьева		<i>Прокофьева</i>	01.2024	Чертеж межевания территории. М 1:2000			

Создано	
Взам. инв. №	
Подр. и дата	
Инд. № подр.	

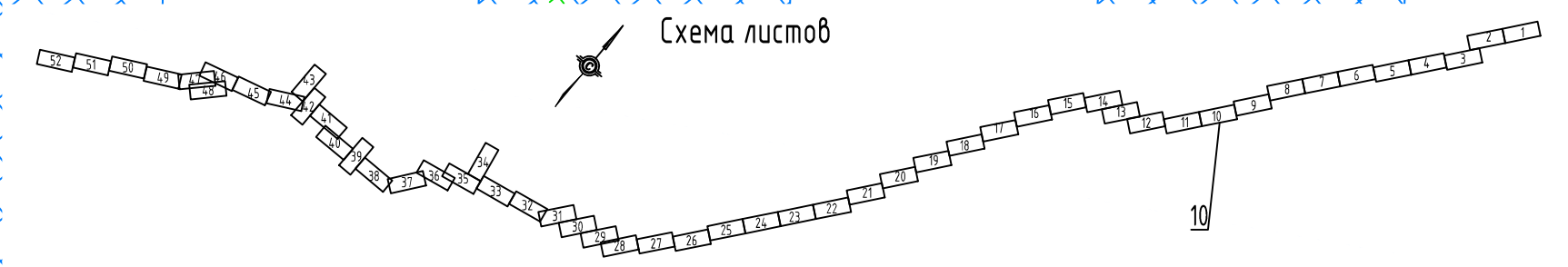




- Условные обозначения:**
- границы муниципальных образований
 - границы планируемых элементов планировочной структуры
 - граница существующих земельных участков по сведениям ЕГРН
 - кадастровый номер земельного участка по сведениям ЕГРН
 - граница кадастрового квартала
 - номер кадастрового квартала
 - границы образуемых земельных участков, предоставляемых на период эксплуатации в границах зоны планируемого размещения линейного объекта, в том числе в отношении которых возможна процедура изъятия для государственных или муниципальных нужд
 - границы образуемых земельных участков, предоставляемых на период эксплуатации в границах зоны планируемого размещения линейных объектов, подлежащих реконструкции в связи с изменением их местоположения
 - образуемые участки, предоставляемые на период строительства в границах территории, предназначенной для организации строительства
 - изменяемые земельные участки
 - условные номера образуемых земельных участков

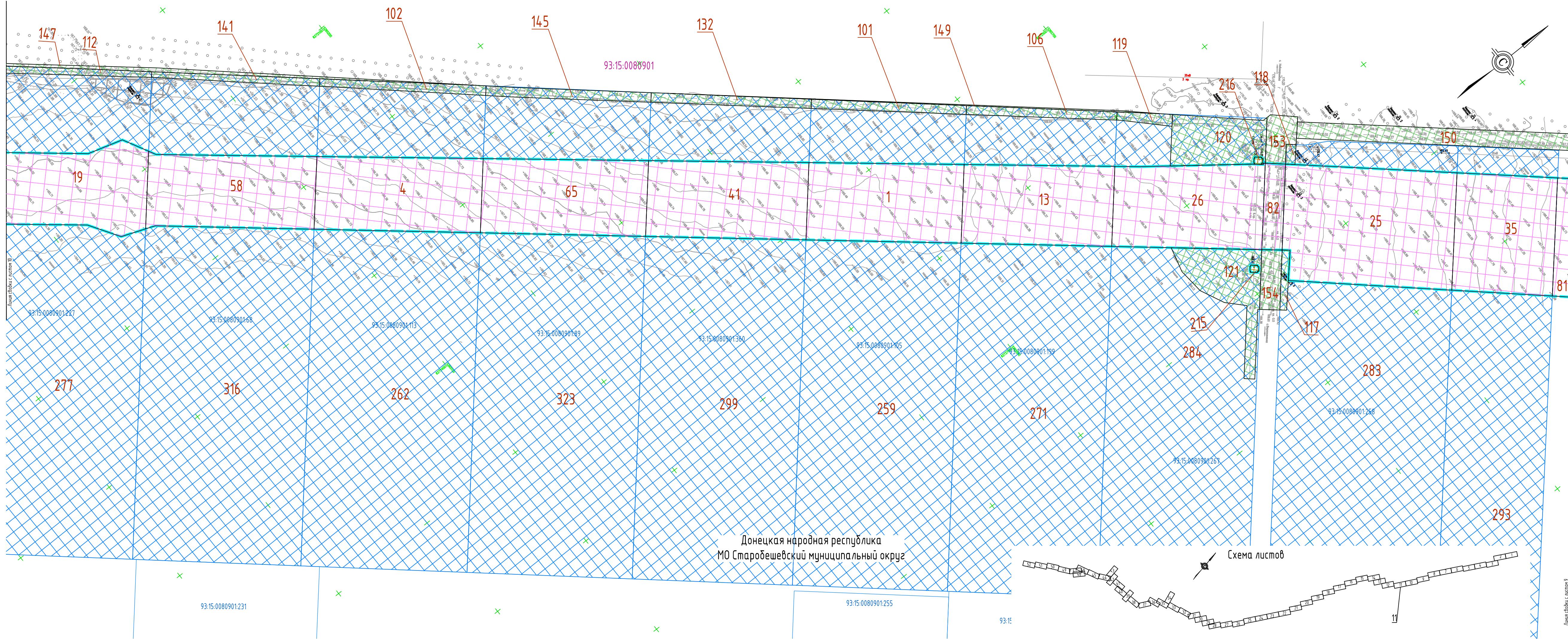
Примечания:

1. Система координат - СК-63 (зона 6).
2. Система высот - Балтийская.
3. Красные линии, утвержденные в составе проекта планировки территории, и красные линии, устанавливаемые, изменяемые, отменяемые в соответствии с пунктом 2 части 2 статьи 43 Градостроительного кодекса Российской Федерации, отсутствуют.
4. Линии отступа от красных линий в целях определения мест допустимого размещения зданий, строений, сооружений отсутствуют.
5. Границы земельных участков, образование которых предусмотрено схемой расположения земельного участка или земельных участков на кадастровом плане территории, срок действия которой не истек, согласно сведениям ЕГРН, отсутствуют.
6. Сведения о границах населенных пунктов отсутствуют в соответствии с представленными сведениями Администрации Старобешевского муниципального округа и Администрации Тельмановского муниципального округа Донецкой Народной Республики (Раздел 4. Материалы по обоснованию проекта планировки территории. Пояснительная записка. Книга 1).



Создано
Взам. инв. №
Подр. и дата
Инд. № подр.

11.0240(1)-ПМТ					
«Строительство новой железнодорожной линии на направлении Карбидный - Мелитополь. Строительство железнодорожного пути на участке ст. Карбидный - ст. Кичиксу»					
Изм.	Кол.уч.	Лист	№ док.	Подп.	Дата
Разраб.	Шохворостова			<i>Шохворостова</i>	01.2024
Проверил	Решетняк			<i>Решетняк</i>	01.2024
Отв. исполн.	Прокофьева			<i>Прокофьева</i>	01.2024
Проект межевания территории. Основная часть				Стадия	Лист
Чертеж межевания территории. М 1:2000				П	10
				Листов	52
				ООО «ГЕО-СПЕКТР»	

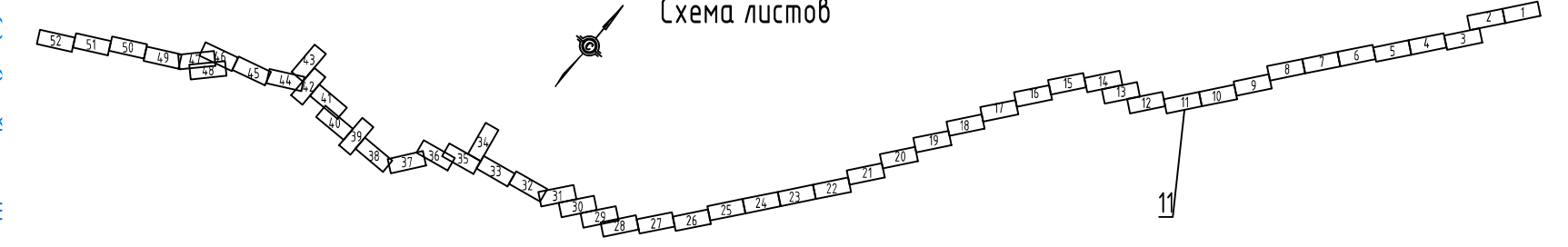


- Условные обозначения:
- границы муниципальных образований
 - границы планируемых элементов планировочной структуры
 - граница существующих земельных участков по сведениям ЕГРН
 - кадастровый номер земельного участка по сведениям ЕГРН
 - граница кадастрового квартала
 - номер кадастрового квартала
 - границы образуемых земельных участков, предоставляемых на период эксплуатации в границах зоны планируемого размещения линейного объекта, в том числе в отношении которых возможна процедура изъятия для государственных или муниципальных нужд
 - границы образуемых земельных участков, предоставляемых на период эксплуатации в границах зоны планируемого размещения линейных объектов, подлежащих реконструкции в связи с изменением их местоположения
 - образуемые участки, предоставляемые на период строительства в границах территории, предназначенной для организации строительства
 - изменяемые земельные участки
 - условные номера образуемых земельных участков

- Примечания:
1. Система координат - СК-63 (зона 6).
 2. Система высот - Балтийская.
 3. Красные линии, утвержденные в составе проекта планировки территории, и красные линии, устанавливаемые, изменяемые, отменяемые в соответствии с пунктом 2 части 2 статьи 43 Градостроительного кодекса Российской Федерации, отсутствуют.
 4. Линии отступа от красных линий в целях определения мест допустимого размещения зданий, строений, сооружений отсутствуют.
 5. Границы земельных участков, образование которых предусмотрено схемой расположения земельного участка или земельных участков на кадастровом плане территории, срок действия которой не истек, согласно сведениям ЕГРН, отсутствуют.
 6. Сведения о границах населенных пунктов отсутствуют в соответствии с представленными сведениями Администрации Старобешевского муниципального округа и Администрации Тельмановского муниципального округа Донецкой Народной Республики (Раздел 4. Материалы по обоснованию проекта планировки территории. Пояснительная записка. Книга 1).

Донецкая народная республика
МО Старобешевский муниципальный округ

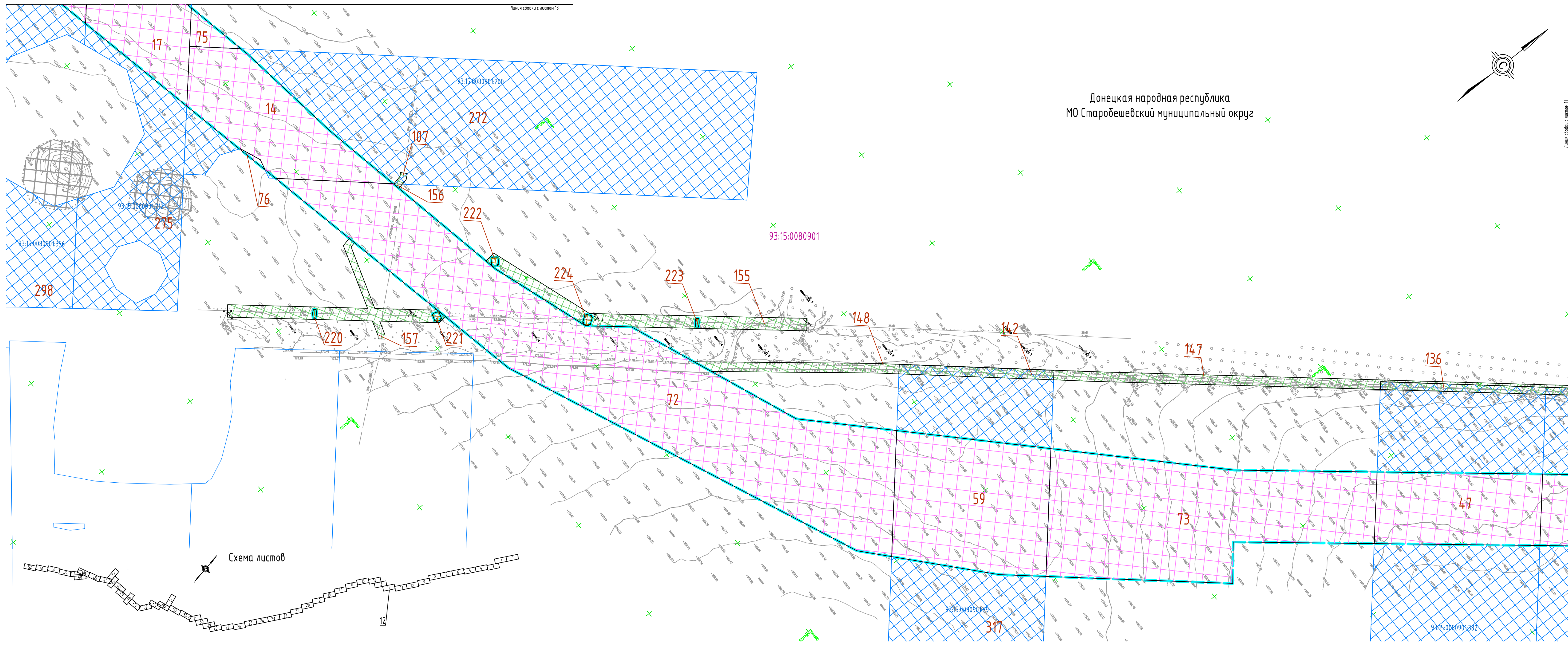
Схема листов



					11.024.0(1)-ПМТ					
					«Строительство новой железнодорожной линии на направлении Карбидный - Мелитополь. Строительство железнодорожного пути на участке ст. Карбидный - ст. Кичиксу»					
Изм.	Кол.уч.	Лист	№ док.	Подп.	Дата	Проект межевания территории. Основная часть	Стадия	Лист	Листов	
Разраб.		Шахворостова		<i>Шахворостова</i>	01.2024		П	11	52	
Проверил		Решетняк		<i>Решетняк</i>	01.2024					
Отв. исполн.		Прокофьева		<i>Прокофьева</i>	01.2024					
					Чертеж межевания территории. М 1:2000					

Создано
Взам. инв. №
Подр. и дата
Инд. № подл.

Донецкая народная республика
МО Старобешевский муниципальный округ

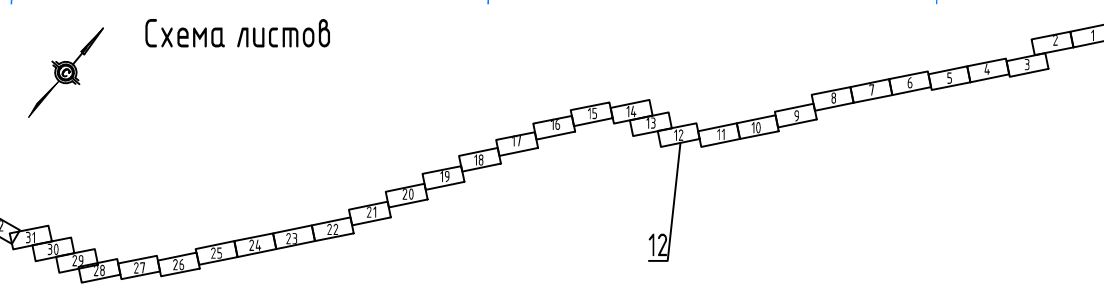


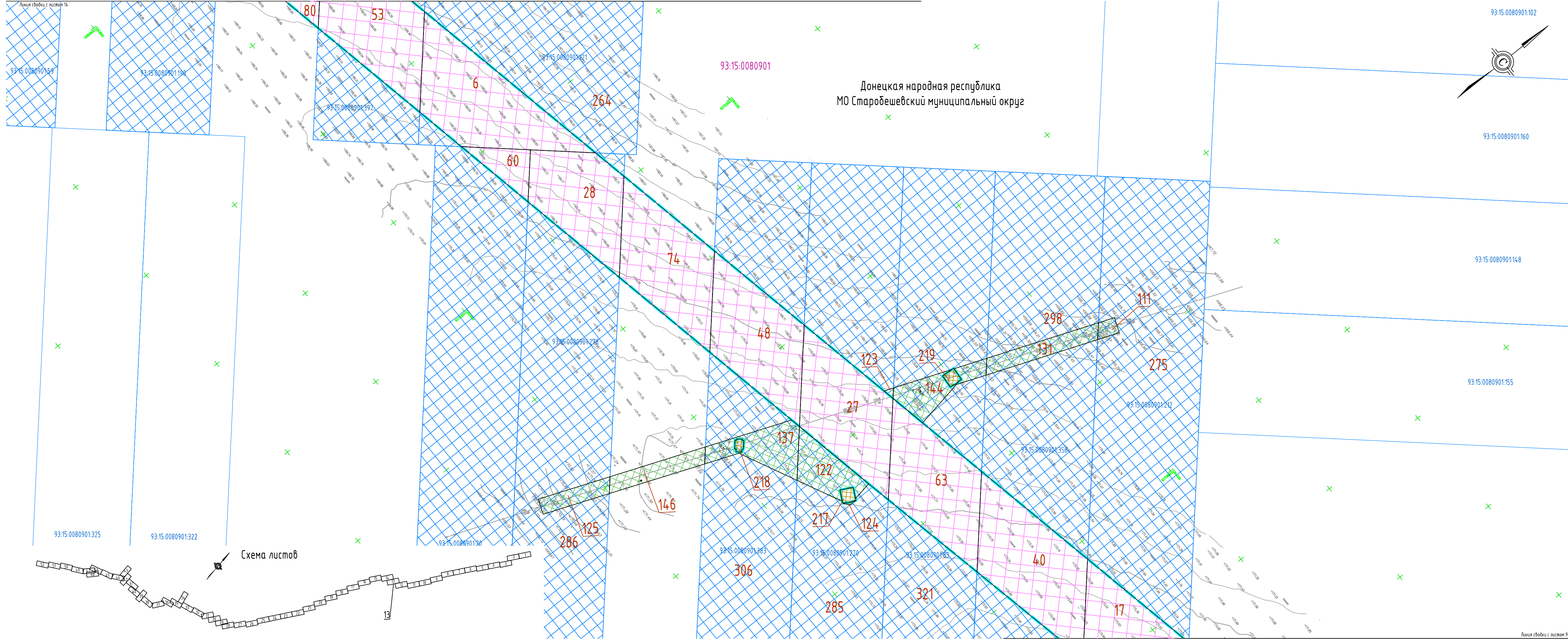
- Условные обозначения:
- границы муниципальных образований
 - границы планируемых элементов планировочной структуры
 - граница существующих земельных участков по сведениям ЕГРН
 - кадастровый номер земельного участка по сведениям ЕГРН
 - граница кадастрового квартала
 - номер кадастрового квартала
 - границы образуемых земельных участков, предоставляемых на период эксплуатации в границах зоны планируемого размещения линейного объекта, в том числе в отношении которых возможна процедура изъятия для государственных или муниципальных нужд
 - границы образуемых земельных участков, предоставляемых на период эксплуатации в границах зоны планируемого размещения линейных объектов, подлежащих реконструкции в связи с изменением их местоположения
 - образуемые участки, предоставленные на период строительства в границах территории, предназначенной для организации строительства
 - изменяемые земельные участки
 - условные номера образуемых земельных участков

- Примечания:
1. Система координат - СК-63 (зона 6).
 2. Система высот - Балтийская.
 3. Красные линии, утвержденные в составе проекта планировки территории, и красные линии, устанавливаемые, изменяемые, отменяемые в соответствии с пунктом 2 части 2 статьи 43 Градостроительного кодекса Российской Федерации, отсутствуют.
 4. Линии отступа от красных линий в целях определения мест допустимого размещения зданий, строений, сооружений отсутствуют.
 5. Границы земельных участков, образование которых предусмотрено схемой расположения земельного участка или земельных участков на кадастровом плане территории, срок действия которой не истек, согласно сведениям ЕГРН, отсутствуют.
 6. Сведения о границах населенных пунктов отсутствуют в соответствии с представленными сведениями Администрации Старобешевского муниципального округа и Администрации Тельмановского муниципального округа Донецкой Народной Республики (Раздел 4. Материалы по обоснованию проекта планировки территории. Пояснительная записка. Книга 1).

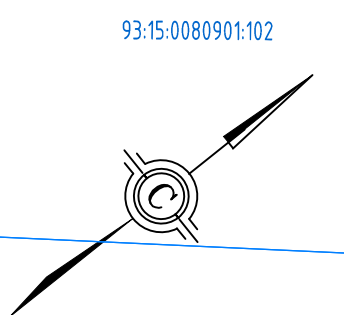
						11.0240(1)-ПМТ			
						«Строительство новой железнодорожной линии на направлении Карбидный - Мелитополь. Строительство железнодорожного пути на участке ст. Карбидный - ст. Кичиксу»			
Изм.	Кол.уч.	Лист	№ док.	Подп.	Дата	Проект межевания территории. Основная часть	Стадия	Лист	Листов
Разраб.	Шаховоростова			<i>Шаховоростова</i>	01.2024		П	12	52
Проверил	Решетняк			<i>Решетняк</i>	01.2024				
Отв. исполн.	Прокофьева			<i>Прокофьева</i>	01.2024	Чертеж межевания территории. М 1:2000			

Создано
Взам. инв. №
Погр. и дата
Инд. № погр.





Донецкая народная республика
МО Старобешевский муниципальный округ



- Условные обозначения:
- границы муниципальных образований
 - границы планируемых элементов планировочной структуры
 - граница существующих земельных участков по сведениям ЕГРН
 - кадастровый номер земельного участка по сведениям ЕГРН
 - граница кадастрового квартала
 - номер кадастрового квартала
 - границы образуемых земельных участков, предоставляемых на период эксплуатации в границах зоны планируемого размещения линейного объекта, в том числе в отношении которых возможна процедура изъятия для государственных или муниципальных нужд
 - границы образуемых земельных участков, предоставляемых на период эксплуатации в границах зоны планируемого размещения линейных объектов, подлежащих реконструкции в связи с изменением их местоположения
 - образуемые участки, предоставленные на период строительства в границах территории, предназначенной для организации строительства
 - изменяемые земельные участки
 - условные номера образуемых земельных участков

- Примечания:
1. Система координат - СК-63 (зона 6).
 2. Система высот - Балтийская.
 3. Красные линии, утвержденные в составе проекта планировки территории, и красные линии, устанавливаемые, изменяемые, отменяемые в соответствии с пунктом 2 части 2 статьи 43 Градостроительного кодекса Российской Федерации, отсутствуют.
 4. Линии отступа от красных линий в целях определения мест допустимого размещения зданий, строений, сооружений отсутствуют.
 5. Границы земельных участков, образование которых предусмотрено схемой расположения земельного участка или земельных участков на кадастровом плане территории, срок действия которой не истек, согласно сведениям ЕГРН, отсутствуют.
 6. Сведения о границах населенных пунктов отсутствуют в соответствии с представленными сведениями Администрации Старобешевского муниципального округа и Администрации Тельмановского муниципального округа Донецкой Народной Республики (Раздел 4. Материалы по обоснованию проекта планировки территории. Пояснительная записка. Книга 1).

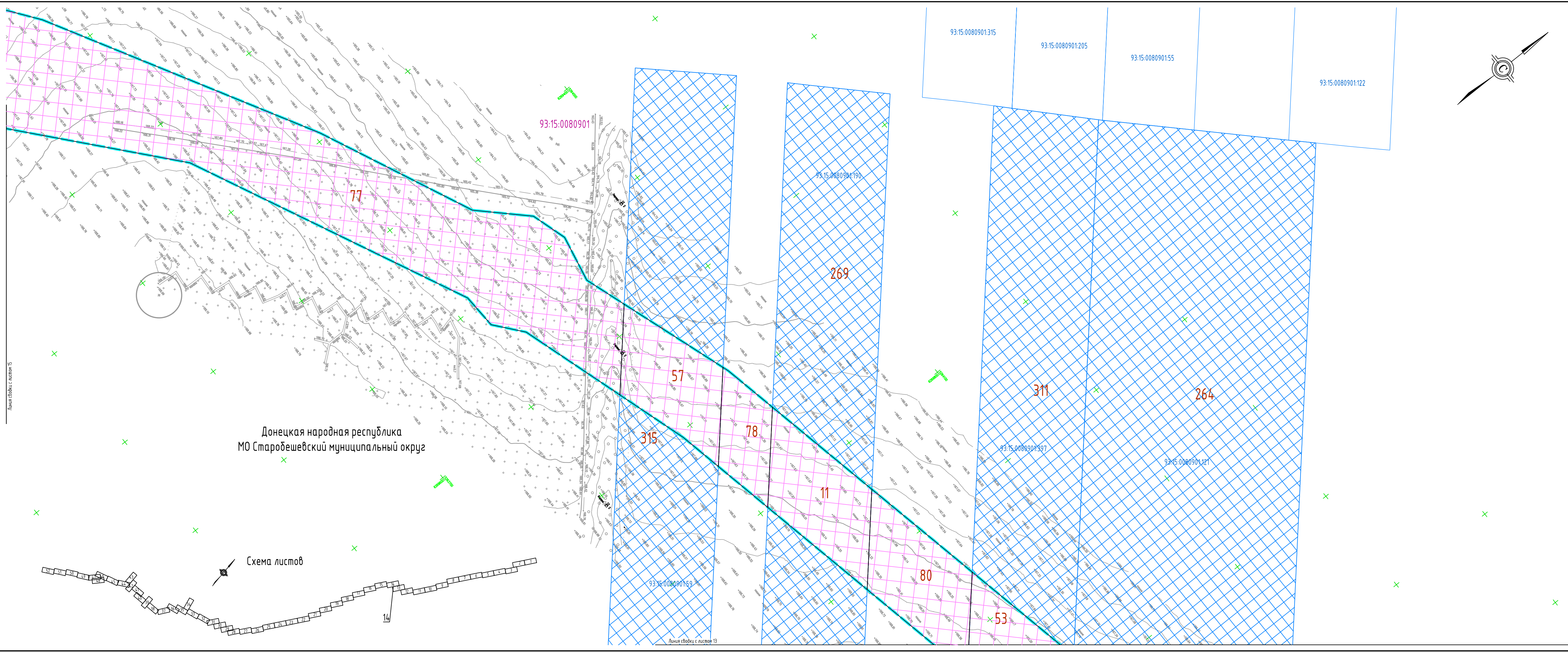
Схема листов



Линия свободки с листом 9

Создано	
Взам. инв. №	
Подр. и дата	
Инд. № подр.	

11.0240(1)-ПМТ					
«Строительство новой железнодорожной линии на направлении Карбидный - Мелитополь. Строительство железнодорожного пути на участке ст. Карбидный - ст. Кичиксу»					
Изм.	Кол.уч.	Лист	№ док.	Подп.	Дата
Разраб.	Шохворостова			<i>Шохворостова</i>	01.2024
Проверил	Решетняк			<i>Решетняк</i>	01.2024
Отв. исполн.	Прокофьева			<i>Прокофьева</i>	01.2024
Проект межевания территории. Основная часть				Стадия	Лист
Чертеж межевания территории. М 1:2000				П	13
				Листов	52
				ООО «ГЕО-СПЕКТР»	



Донецкая народная республика
МО Старобешевский муниципальный округ

Схема листов

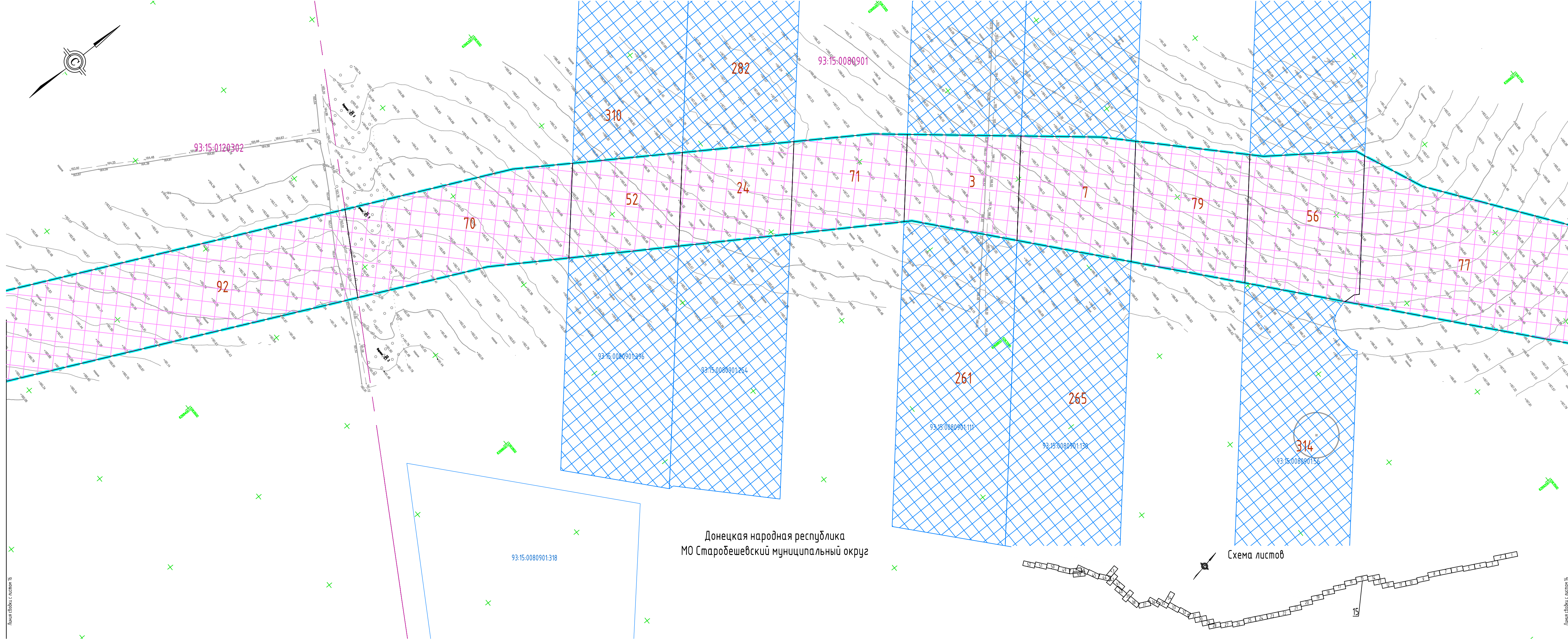
Условные обозначения:

- границы муниципальных образований
- границы планируемых элементов планировочной структуры
- граница существующих земельных участков по сведениям ЕГРН
- кадастровый номер земельного участка по сведениям ЕГРН
- граница кадастрового квартала
- номер кадастрового квартала
- границы образуемых земельных участков, предоставляемых на период эксплуатации в границах зоны планируемого размещения линейного объекта, в том числе в отношении которых возможна процедура изъятия для государственных или муниципальных нужд
- границы образуемых земельных участков, предоставляемых на период эксплуатации в границах зоны планируемого размещения линейных объектов, подлежащих реконструкции в связи с изменением их местоположения
- образуемые участки, предоставленные на период строительства в границах территории, предназначенной для организации строительства
- изменяемые земельные участки
- условные номера образуемых земельных участков

Примечания:

1. Система координат - СК-63 (зона 6).
2. Система высот - Балтийская.
3. Красные линии, утвержденные в составе проекта планировки территории, и красные линии, устанавливаемые, изменяемые, отменяемые в соответствии с пунктом 2 части 2 статьи 43 Градостроительного кодекса Российской Федерации, отсутствуют.
4. Линии отступа от красных линий в целях определения мест допустимого размещения зданий, строений, сооружений отсутствуют.
5. Границы земельных участков, образование которых предусмотрено схемой расположения земельного участка или земельных участков на кадастровом плане территории, срок действия которой не истек, согласно сведениям ЕГРН, отсутствуют.
6. Сведения о границах населенных пунктов отсутствуют в соответствии с представленными сведениями Администрации Старобешевского муниципального округа и Администрации Тельмановского муниципального округа Донецкой Народной Республики (Раздел 4. Материалы по обоснованию проекта планировки территории. Пояснительная записка. Книга 1).

					11.0240(1)-ПМТ				
					«Строительство новой железнодорожной линии на направлении Карбидный - Мелитополь. Строительство железнодорожного пути на участке ст. Карбидный - ст. Кичиксу»				
Изм.	Кол.уч.	Лист	№ док.	Подп.	Дата	Проект межевания территории. Основная часть	Стадия	Лист	Листов
Разраб.		Шахворостова		<i>Шахворостова</i>	01.2024		П	14	52
Проверил		Решетняк		<i>Решетняк</i>	01.2024				
Отв. исполн.		Прокофьева		<i>Прокофьева</i>	01.2024	Чертеж межевания территории. М 1:2000			



- Условные обозначения:**
- границы муниципальных образований
 - границы планируемых элементов планировочной структуры
 - граница существующих земельных участков по сведениям ЕГРН
 - кадастровый номер земельного участка по сведениям ЕГРН
 - граница кадастрового квартала
 - номер кадастрового квартала
 - границы образуемых земельных участков, предоставляемых на период эксплуатации в границах зоны планируемого размещения линейного объекта, в том числе в отношении которых возможна процедура изъятия для государственных или муниципальных нужд
 - границы образуемых земельных участков, предоставляемых на период эксплуатации в границах зоны планируемого размещения линейных объектов, подлежащих реконструкции в связи с изменением их местоположения
 - образуемые участки, предоставляемые на период строительства в границах территории, предназначенной для организации строительства
 - изменяемые земельные участки
 - условные номера образуемых земельных участков

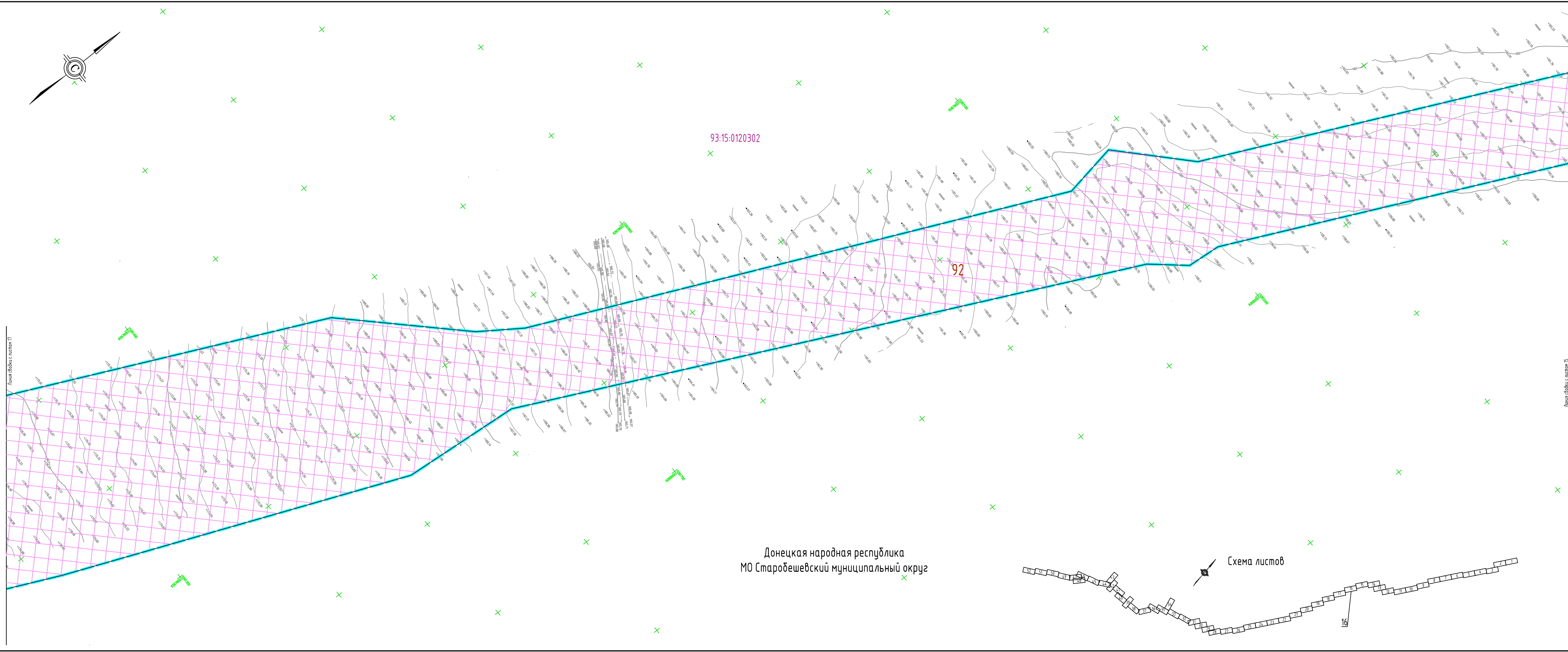
- Примечания:**
1. Система координат - СК-63 (зона 6).
 2. Система высот - Балтийская.
 3. Красные линии, утвержденные в составе проекта планировки территории, и красные линии, устанавливаемые, изменяемые, отменяемые в соответствии с пунктом 2 части 2 статьи 43 Градостроительного кодекса Российской Федерации, отсутствуют.
 4. Линии отступа от красных линий в целях определения мест допустимого размещения зданий, строений, сооружений отсутствуют.
 5. Границы земельных участков, образование которых предусмотрено схемой расположения земельного участка или земельных участков на кадастровом плане территории, срок действия которой не истек, согласно сведениям ЕГРН, отсутствуют.
 6. Сведения о границах населенных пунктов отсутствуют в соответствии с предоставленными сведениями Администрации Старобешевского муниципального округа и Администрации Тельмановского муниципального округа Донецкой Народной Республики (Раздел 4. Материалы по обоснованию проекта планировки территории. Пояснительная записка. Книга 1).

Донецкая народная республика
МО Старобешевский муниципальный округ

Схема листов

					11.0240(1)-ПМТ				
					«Строительство новой железнодорожной линии на направлении Карбидный - Мелитополь. Строительство железнодорожного пути на участке ст. Карбидный - ст. Кичиксу»				
Изм.	Кол.уч.	Лист	№ док.	Подп.	Дата	Проект межевания территории. Основная часть	Стадия	Лист	Листов
Разраб.		Шахворостова		<i>Шахворостова</i>	01.2024		П	15	52
Проверил		Решетняк		<i>Решетняк</i>	01.2024				
Отв. исполн.		Прокофьева		<i>Прокофьева</i>	01.2024	Чертеж межевания территории. М 1:2000			

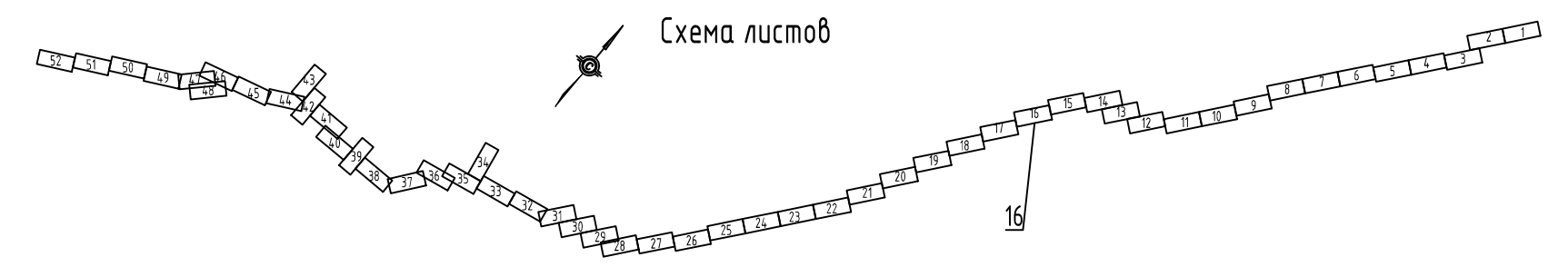
Создано	
Взам. инв. №	
Попр. и дата	
Инд. № погр.	



- Условные обозначения:**
- границы муниципальных образований
 - границы планируемых элементов планировочной структуры
 - граница существующих земельных участков по сведениям ЕГРН
 - 93:16:0090501:179 кадастровый номер земельного участка по сведениям ЕГРН
 - граница кадастрового квартала
 - 93:16:0090501 номер кадастрового квартала
 - границы образуемых земельных участков, предоставляемых на период эксплуатации в границах зоны планируемого размещения линейного объекта, в том числе в отношении которых возможна процедура изъятия для государственных или муниципальных нужд
 - границы образуемых земельных участков, предоставляемых на период эксплуатации в границах зоны планируемого размещения линейных объектов, подлежащих реконструкции в связи с изменением их местоположения
 - образуемые участки, предоставленные на период строительства в границах территории, предназначенной для организации строительства
 - изменяемые земельные участки
 - 3 условные номера образуемых земельных участков

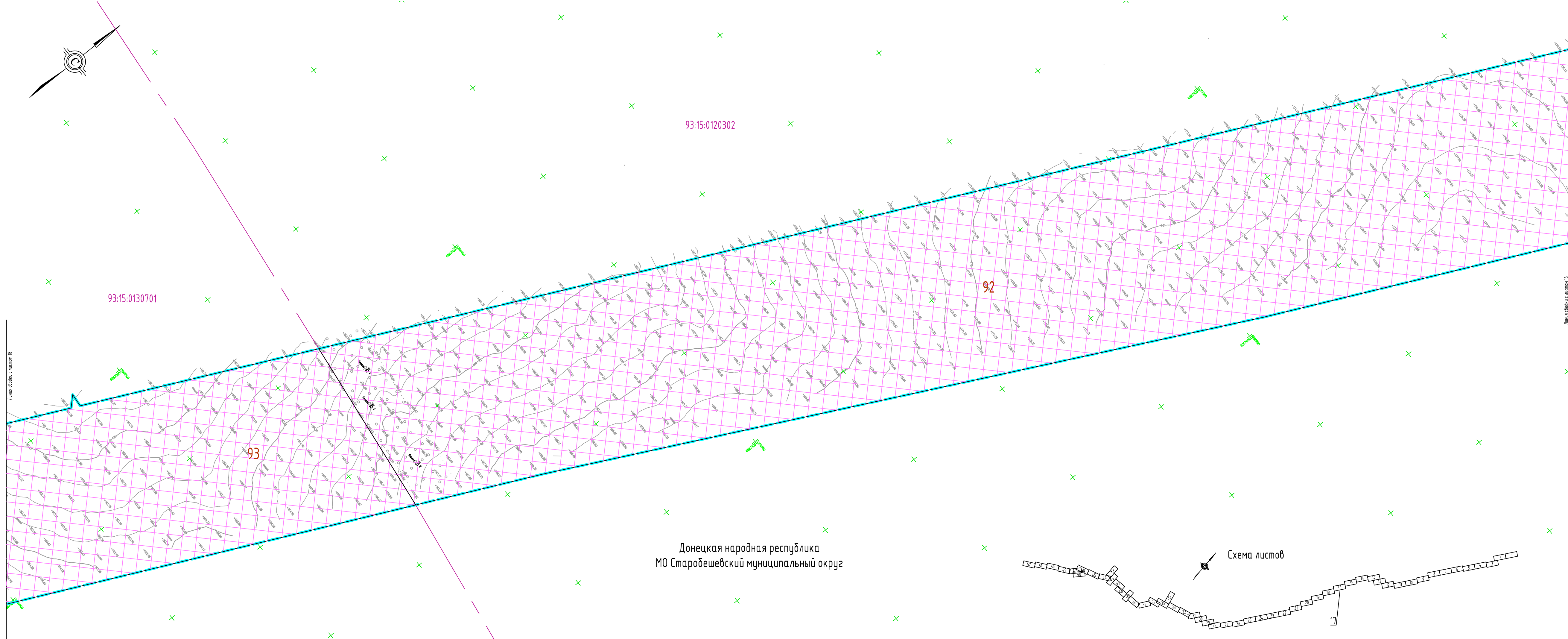
- Примечания:**
1. Система координат - СК-63 (зона 6).
 2. Система высот - Балтийская.
 3. Красные линии, утвержденные в составе проекта планировки территории, и красные линии, устанавливаемые, изменяемые, отменяемые в соответствии с пунктом 2 части 2 статьи 43 Градостроительного кодекса Российской Федерации, отсутствуют.
 4. Линии отступа от красных линий в целях определения мест допустимого размещения зданий, строений, сооружений отсутствуют.
 5. Границы земельных участков, образование которых предусмотрено схемой расположения земельного участка или земельных участков на кадастровом плане территории, срок действия которой не истек, согласно сведениям ЕГРН, отсутствуют.
 6. Сведения о границах населенных пунктов отсутствуют в соответствии с предоставленными сведениями Администрации Старобешевского муниципального округа и Администрации Тельмановского муниципального округа Донецкой Народной Республики (Раздел 4. Материалы по обоснованию проекта планировки территории. Пояснительная записка. Книга 1).

Донецкая народная республика
МО Старобешевский муниципальный округ



Создано	
Взам. инв. №	
Подр. и дата	
Инд. № подр.	

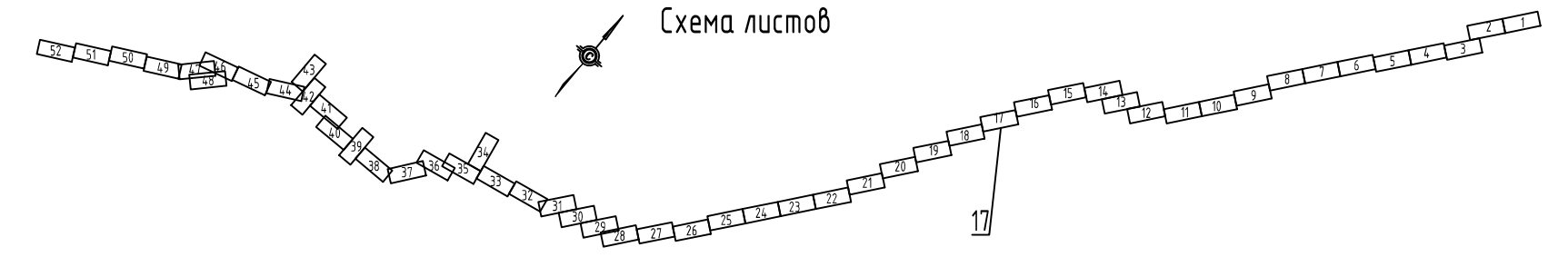
11.0240(1)-ПМТ					
«Строительство новой железнодорожной линии на направлении Карбидный - Мелитополь. Строительство железнодорожного пути на участке ст. Карбидный - ст. Кичиксу»					
Изм.	Кол.уч.	Лист	№ док.	Подп.	Дата
Разраб.		Шахворостова		<i>Шахворостова</i>	01.2024
Проверил		Решетняк		<i>Решетняк</i>	01.2024
Отв. исполн.		Прокофьева		<i>Прокофьева</i>	01.2024
Проект межевания территории. Основная часть				Стадия	Лист
Чертеж межевания территории. М 1:2000				П	16
				Листов	52
				ООО «ГЕО-СПЕКТР»	



- Условные обозначения:**
- границы муниципальных образований
 - границы планируемых элементов планировочной структуры
 - граница существующих земельных участков по сведениям ЕГРН
 - кадастровый номер земельного участка по сведениям ЕГРН
 - граница кадастрового квартала
 - номер кадастрового квартала
 - границы образуемых земельных участков, предоставляемых на период эксплуатации в границах зоны планируемого размещения линейного объекта, в том числе в отношении которых возможна процедура изъятия для государственных или муниципальных нужд
 - границы образуемых земельных участков, предоставляемых на период эксплуатации в границах зоны планируемого размещения линейных объектов, подлежащих реконструкции в связи с изменением их местоположения
 - образуемые участки, предоставленные на период строительства в границах территории, предназначенной для организации строительства
 - изменяемые земельные участки
 - условные номера образуемых земельных участков

- Примечания:**
1. Система координат - СК-63 (зона 6).
 2. Система высот - Балтийская.
 3. Красные линии, утвержденные в составе проекта планировки территории, и красные линии, устанавливаемые, изменяемые, отменяемые в соответствии с пунктом 2 части 2 статьи 43 Градостроительного кодекса Российской Федерации, отсутствуют.
 4. Линии отступа от красных линий в целях определения мест допустимого размещения зданий, строений, сооружений отсутствуют.
 5. Границы земельных участков, образование которых предусмотрено схемой расположения земельного участка или земельных участков на кадастровом плане территории, срок действия которой не истек, согласно сведениям ЕГРН, отсутствуют.
 6. Сведения о границах населенных пунктов отсутствуют в соответствии с представленными сведениями Администрации Старобешевского муниципального округа и Администрации Тельмановского муниципального округа Донецкой Народной Республики (Раздел 4. Материалы по обоснованию проекта планировки территории. Пояснительная записка. Книга 1).

Донецкая народная республика
МО Старобешевский муниципальный округ



11.0240(1)-ПМТ					
«Строительство новой железнодорожной линии на направлении Карбидный - Мелитополь. Строительство железнодорожного пути на участке ст. Карбидный - ст. Кичиксу»					
Изм.	Кол.уч.	Лист	№ док.	Подп.	Дата
Разраб.	Шахворостова			<i>[Signature]</i>	01.2024
Проверил	Решетняк			<i>[Signature]</i>	01.2024
Отв. исполн.	Прокофьева			<i>[Signature]</i>	01.2024
Проект межевания территории. Основная часть				Стадия	Лист
Чертеж межевания территории. М 1:2000				П	17 / 52
				ООО «ГЕО-СПЕКТР»	

Создано

Взам. инв. №

Подр. и дата

Инд. № погр.

Донецкая народная республика
МО Старобешевский муниципальный округ

93:15:0130701

160

226

93

158

159

225

Условные обозначения:

- границы муниципальных образований
- границы планируемых элементов планировочной структуры
- границы существующих земельных участков по сведениям ЕГРН
- кадастровый номер земельного участка по сведениям ЕГРН
- границы кадастрового квартала
- номер кадастрового квартала
- границы образуемых земельных участков, предоставляемых на период эксплуатации в границах зоны планируемого размещения линейного объекта, в том числе в отношении которых возможна процедура изъятия для государственных или муниципальных нужд
- границы образуемых земельных участков, предоставляемых на период эксплуатации в границах зоны планируемого размещения линейных объектов, подлежащих реконструкции в связи с изменением их местоположения
- образуемые участки, предоставляемые на период строительства в границах территории, предназначенной для организации строительства
- изменяемые земельные участки
- условные номера образуемых земельных участков

Примечания:

1. Система координат – СК-63 (зона 6).
2. Система высот – Балтийская.
3. Красные линии, утвержденные в составе проекта планировки территории, и красные линии, устанавливаемые, изменение, опенение в соответствии с пунктом 2 части 2 статьи 43 Градостроительного кодекса Российской Федерации, отсутствуют.
4. Линии отступа от красных линий в целях определения мест допустимого размещения зданий, строений, сооружений отсутствуют.
5. Границы земельных участков, образцы которых предусмотрены схемой размещения земельного участка или земельных участков на кадастровом плане территории, срок действия которой не истек, согласно сведениям ЕГРН, отсутствуют.
6. Сведения о границах населенных пунктов отсутствуют в соответствии с предоставленными сведениями Администрации Старобешевского муниципального округа и Администрации Тельмановского муниципального округа Донецкой Народной Республики (Раздел 4. Материалы по обоснованию проекта планировки территории. Пояснительная записка. Книга 1).

					11.024.0(1)-ПМТ				
					«Строительство новой железнодорожной линии на направлении Карбидный - Мелитополь. Строительство железнодорожного пути на участке ст. Карбидный - ст. Кичичсу»				
Изм.	Кол.уч.	Лист	№ док.	Подп.	Дата	Проект межевания территории. Основная часть	Страница	Лист	Листов
Разработ.	Шахворостова			Шахворостова	01.2024		П	18	52
Проверил	Решеткин			Решеткин	01.2024				
Одобр. исполн.	Прокофьева			Прокофьева	01.2024	Чертеж межевания территории. М 1:2000	ООО «ГЕО-СПЕКТР»		



Имя, И.П.О.	Полное наименование	Время, дата	№ документа

Донецкая народная республика
МО Старобешевский муниципальный округ

93:15-0130701

93






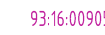





161

162

Схема листов


19

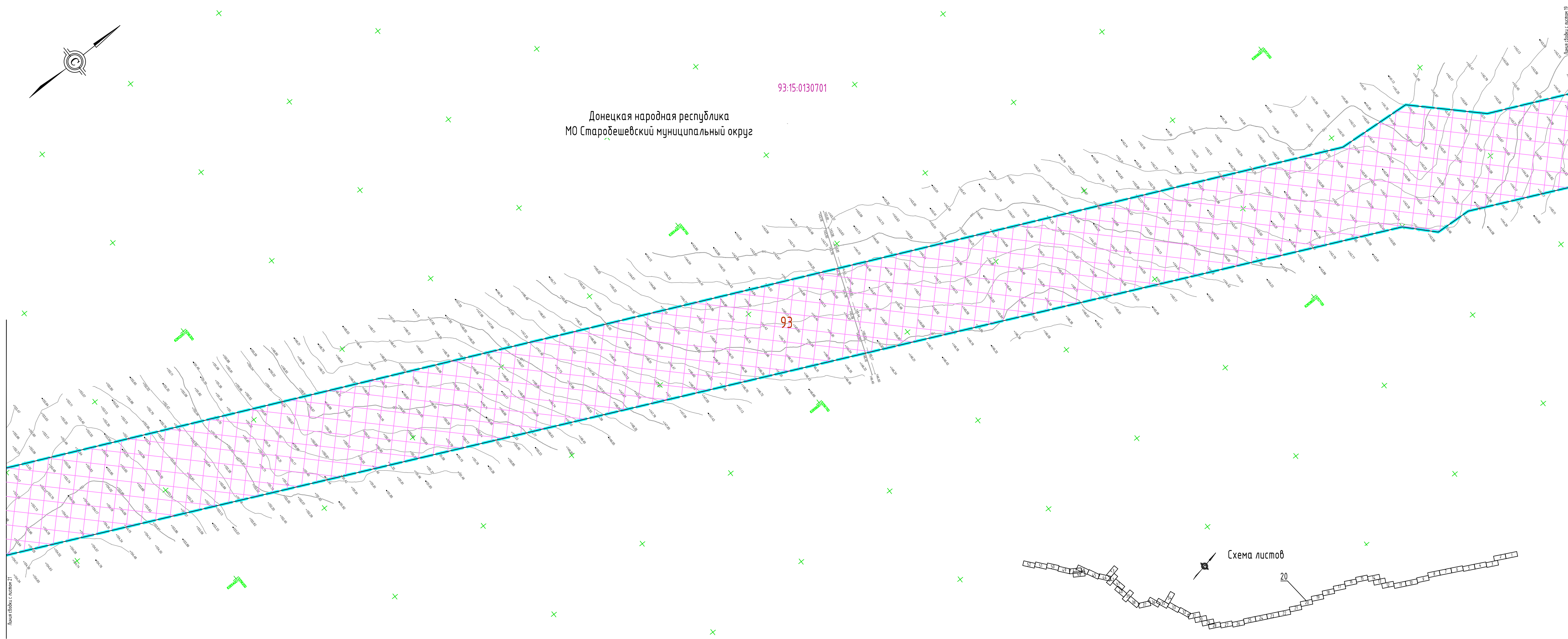
Условные обозначения:

-  границы муниципальных образований
-  границы планируемых элементов планировочной структуры
-  граница существующих земельных участков по сведениям ЕГРН
-  кадастровый номер земельного участка по сведениям ЕГРН
-  граница кадастрового квартала
-  номер кадастрового квартала
-  границы образуемых земельных участков, предоставляемых на период эксплуатации в границах зоны планируемого размещения линейного объекта, в том числе в отношении которых возможна процедура изъятия для государственных или муниципальных нужд
-  границы образуемых земельных участков, предоставляемых на период эксплуатации в границах зоны планируемого размещения линейных объектов, подлежащих реконструкции в связи с изменением их местоположения
-  образуемые участки, предоставленные на период строительства в границах территории, предназначенной для организации строительства
-  изменяемые земельные участки
-  условные номера образуемых земельных участков

Примечания:

1. Система координат - СК-63 (зона 6).
2. Система высот - Балтийская.
3. Красные линии, утвержденные в составе проекта планировки территории, и красные линии, устанавливаемые, изменяемые, отменяемые в соответствии с пунктом 2 части 2 статьи 43 Градостроительного кодекса Российской Федерации, отсутствуют.
4. Линии отступа от красных линий в целях определения мест допустимого размещения зданий, строений, сооружений отсутствуют.
5. Границы земельных участков, образование которых предусмотрено схемой расположения земельного участка или земельных участков на кадастровом плане территории, срок действия которой не истек, согласно сведениям ЕГРН, отсутствуют.
6. Сведения о границах населенных пунктов отсутствуют в соответствии с представленными сведениями Администрации Старобешевского муниципального округа и Администрации Тельмановского муниципального округа Донецкой Народной Республики (Раздел 4. Материалы по обоснованию проекта планировки территории. Пояснительная записка. Книга 1).

						11.0240(1)-ПМТ			
						«Строительство новой железнодорожной линии на направлении Карбидный - Мелитополь. Строительство железнодорожного пути на участке ст. Карбидный - ст. Кичиксу»			
Изм.	Кол.уч.	Лист	№ док.	Подп.	Дата	Проект межевания территории. Основная часть	Стадия	Лист	Листов
Разраб.		Шахворостова		<i>Шахворостова</i>	01.2024		П	19	52
Проверил		Решетняк		<i>Решетняк</i>	01.2024				
Отв. исполн.		Прокофьева		<i>Прокофьева</i>	01.2024	Чертеж межевания территории. М 1:2000			



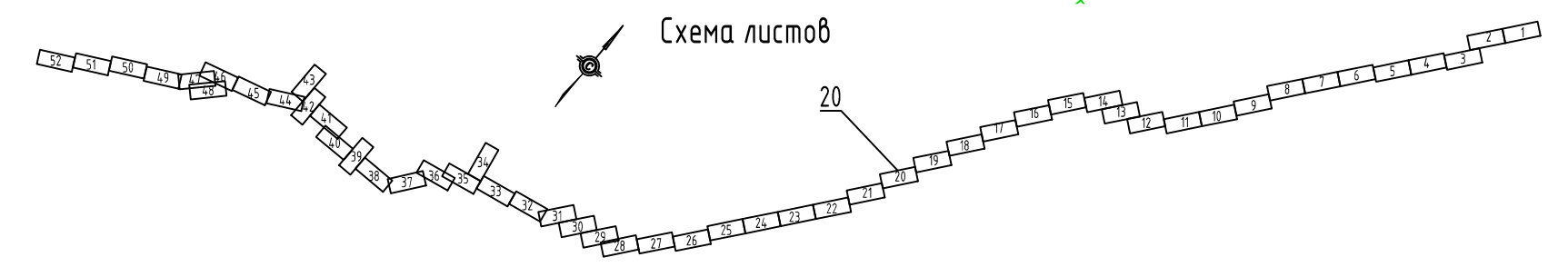
Донецкая народная республика
МО Старобешевский муниципальный округ

93:15:0130701

93

- Условные обозначения:**
- границы муниципальных образований
 - границы планируемых элементов планировочной структуры
 - граница существующих земельных участков по сведениям ЕГРН
 - 93:16:0090501:179 кадастровый номер земельного участка по сведениям ЕГРН
 - граница кадастрового квартала
 - 93:16:0090501 номер кадастрового квартала
 - границы образуемых земельных участков, предоставляемых на период эксплуатации в границах зоны планируемого размещения линейного объекта, в том числе в отношении которых возможна процедура изъятия для государственных или муниципальных нужд
 - границы образуемых земельных участков, предоставляемых на период эксплуатации в границах зоны планируемого размещения линейных объектов, подлежащих реконструкции в связи с изменением их местоположения
 - образуемые участки, предоставленные на период строительства в границах территории, предназначенной для организации строительства
 - изменяемые земельные участки
 - 3 условные номера образуемых земельных участков

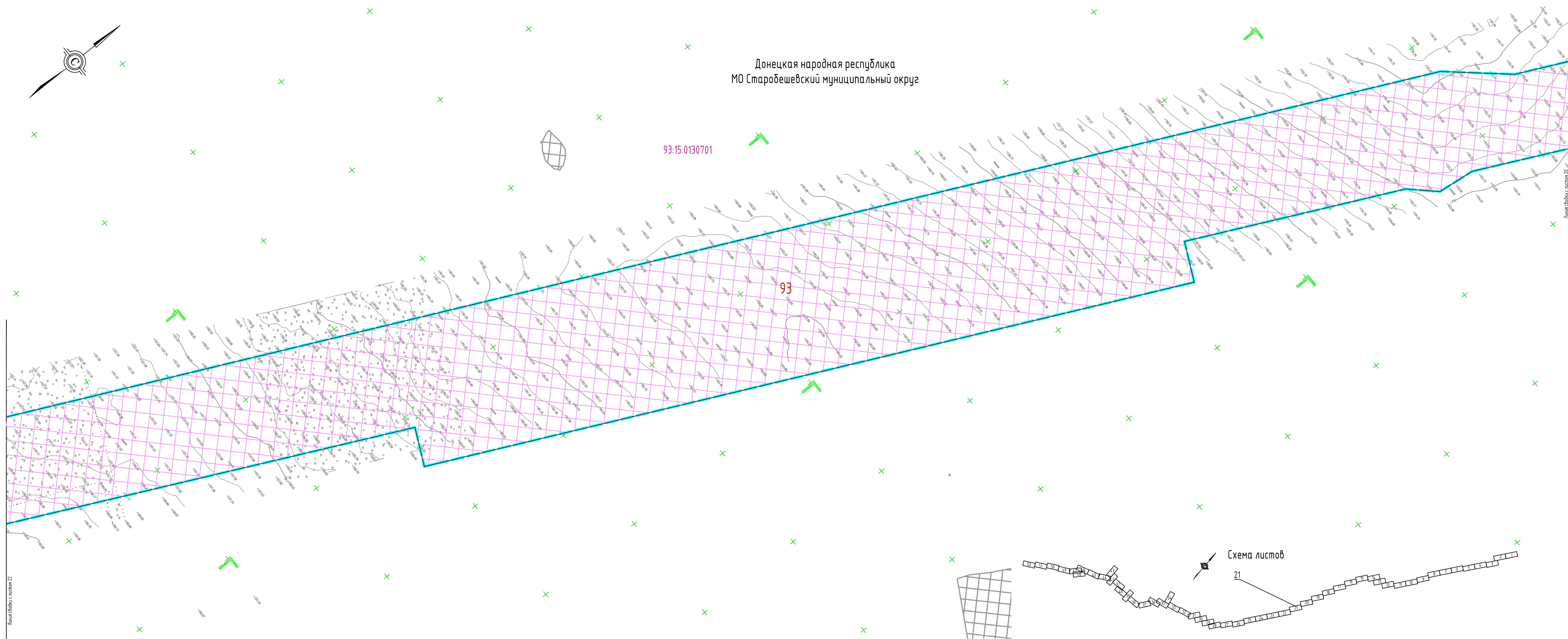
- Примечания:**
1. Система координат - СК-63 (зона 6).
 2. Система высот - Балтийская.
 3. Красные линии, утвержденные в составе проекта планировки территории, и красные линии, устанавливаемые, изменяемые, отменяемые в соответствии с пунктом 2 части 2 статьи 43 Градостроительного кодекса Российской Федерации, отсутствуют.
 4. Линии отступа от красных линий в целях определения мест допустимого размещения зданий, строений, сооружений отсутствуют.
 5. Границы земельных участков, образование которых предусмотрено схемой расположения земельного участка или земельных участков на кадастровом плане территории, срок действия которой не истек, согласно сведениям ЕГРН, отсутствуют.
 6. Сведения о границах населенных пунктов отсутствуют в соответствии с предоставленными сведениями Администрации Старобешевского муниципального округа и Администрации Тельмановского муниципального округа Донецкой Народной Республики (Раздел 4. Материалы по обоснованию проекта планировки территории. Пояснительная записка. Книга 1).



Создано
Взам. инв. №
Попр. и дата
Инд. № погр.

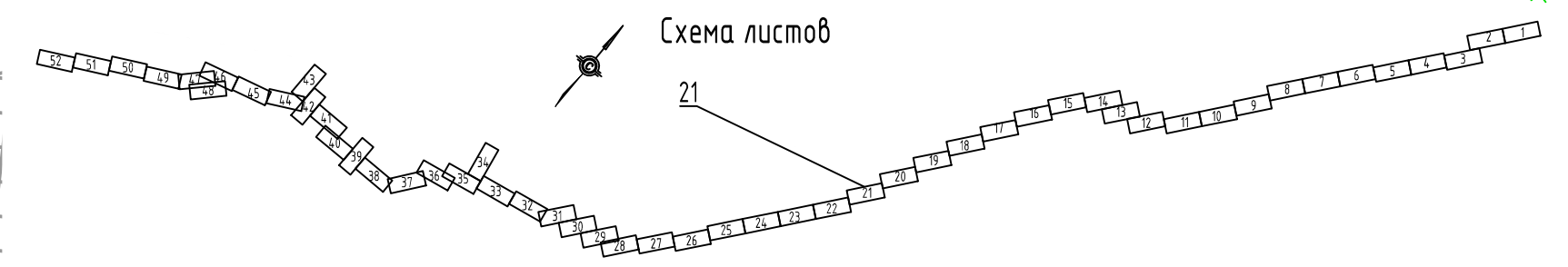
					11.0240(1)-ПМТ				
					«Строительство новой железнодорожной линии на направлении Карбидный - Мелитополь. Строительство железнодорожного пути на участке ст. Карбидный - ст. Кичиксу»				
Изм.	Кол.уч.	Лист	№ док.	Подп.	Дата	Проект межевания территории. Основная часть	Стадия	Лист	Листов
Разраб.		Шахворостова		<i>Шахворостова</i>	01.2024		П	20	52
Проверил		Решетняк		<i>Решетняк</i>	01.2024				
Отв. исполн.		Прокофьева		<i>Прокофьева</i>	01.2024	Чертеж межевания территории. М 1:2000			

Донецкая народная республика
МО Старобешевский муниципальный округ



- Условные обозначения:
- границы муниципальных образований
 - границы планируемых элементов планировочной структуры
 - граница существующих земельных участков по сведениям ЕГРН
 - кадастровый номер земельного участка по сведениям ЕГРН
 - граница кадастрового квартала
 - номер кадастрового квартала
 - границы образуемых земельных участков, предоставляемых на период эксплуатации в границах зоны планируемого размещения линейного объекта, в том числе в отношении которых возможна процедура изъятия для государственных или муниципальных нужд
 - границы образуемых земельных участков, предоставляемых на период эксплуатации в границах зоны планируемого размещения линейных объектов, подлежащих реконструкции в связи с изменением их местоположения
 - образуемые участки, предоставленные на период строительства в границах территории, предназначенной для организации строительства
 - изменяемые земельные участки
 - условные номера образуемых земельных участков

- Примечания:
1. Система координат - СК-63 (зона 6).
 2. Система высот - Балтийская.
 3. Красные линии, утвержденные в составе проекта планировки территории, и красные линии, устанавливаемые, изменяемые, отменяемые в соответствии с пунктом 2 части 2 статьи 43 Градостроительного кодекса Российской Федерации, отсутствуют.
 4. Линии отступа от красных линий в целях определения мест допустимого размещения зданий, строений, сооружений отсутствуют.
 5. Границы земельных участков, образование которых предусмотрено схемой расположения земельного участка или земельных участков на кадастровом плане территории, срок действия которой не истек, согласно сведениям ЕГРН, отсутствуют.
 6. Сведения о границах населенных пунктов отсутствуют в соответствии с представленными сведениями Администрации Старобешевского муниципального округа и Администрации Тельмановского муниципального округа Донецкой Народной Республики (Раздел 4. Материалы по обоснованию проекта планировки территории. Пояснительная записка. Книга 1).



11.024-0(1)-ПМТ					
«Строительство новой железнодорожной линии на направлении Карбидный - Мелитополь. Строительство железнодорожного пути на участке ст. Карбидный - ст. Кичиксу»					
Изм.	Кол.уч.	Лист	№ док.	Подп.	Дата
Разработ.	Шахворостова			<i>Шахворостова</i>	01.2024
Проверил	Решетняк			<i>Решетняк</i>	01.2024
Отв. исполн.	Прокофьева			<i>Прокофьева</i>	01.2024
Проект межевания территории. Основная часть				Стадия	Лист
Чертеж межевания территории. М 1:2000				П	21
				Листов	52
				ООО «ГЕО-СПЕКТР»	

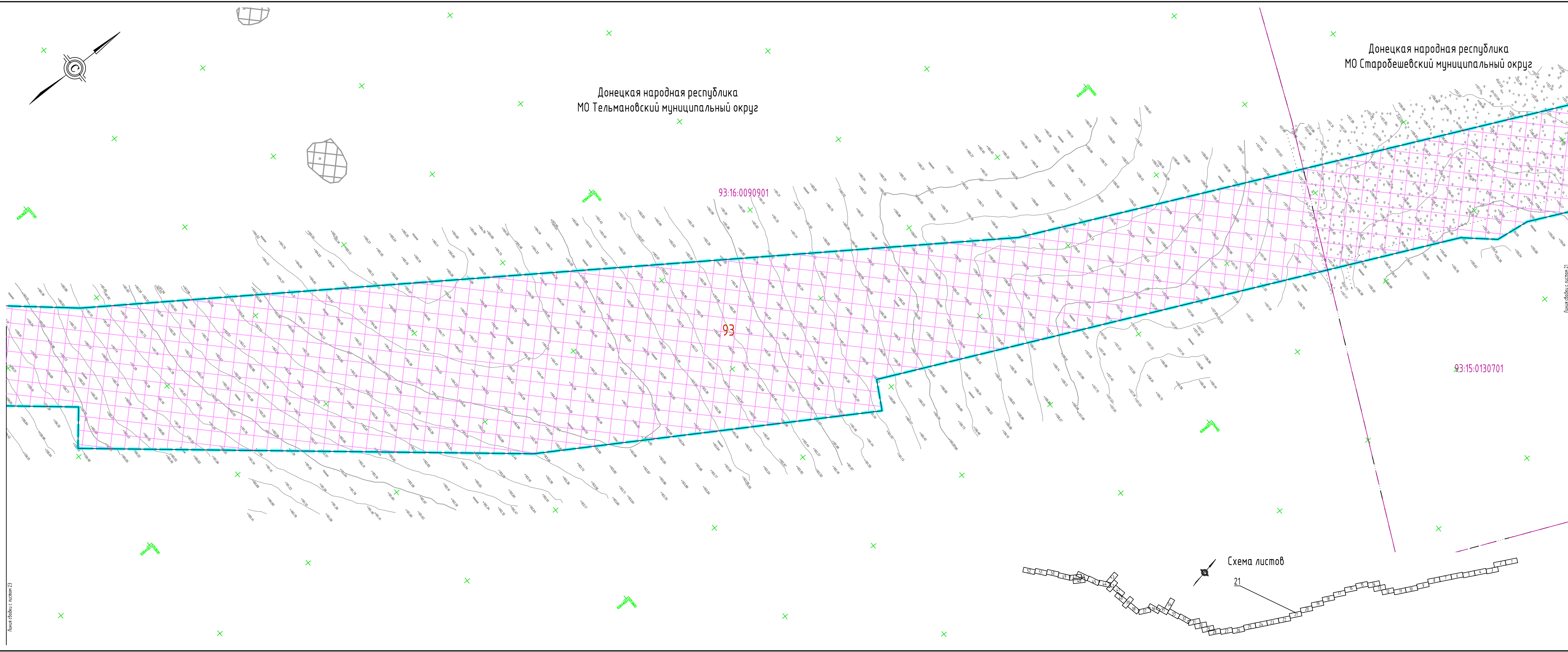
Создано

Взам. инв. №

Попр. и гема

Инд. № погр.

Листов 52



Донецкая народная республика
МО Старобешевский муниципальный округ

Донецкая народная республика
МО Тельмановский муниципальный округ

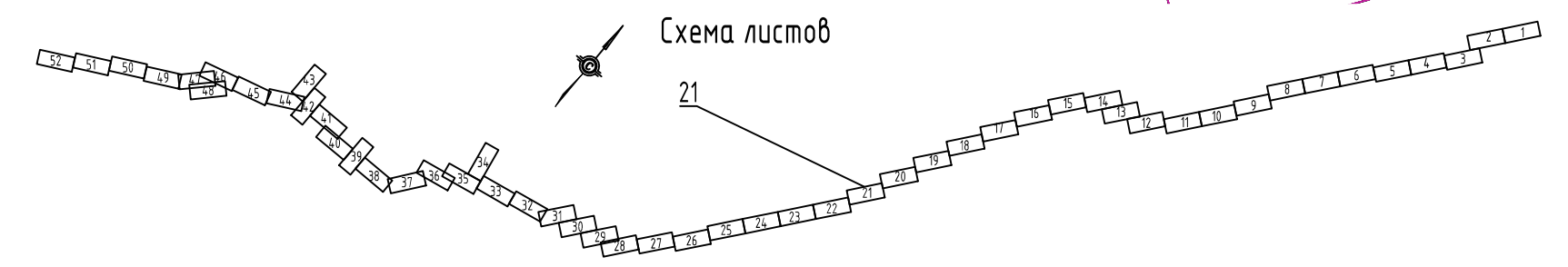
Условные обозначения:

- границы муниципальных образований
- границы планируемых элементов планировочной структуры
- граница существующих земельных участков по сведениям ЕГРН
- 93:16:0090501:179 кадастровый номер земельного участка по сведениям ЕГРН
- граница кадастрового квартала
- 93:16:0090501 номер кадастрового квартала
- границы образуемых земельных участков, предоставляемых на период эксплуатации в границах зоны планируемого размещения линейного объекта, в том числе в отношении которых возможна процедура изъятия для государственных или муниципальных нужд
- границы образуемых земельных участков, предоставляемых на период эксплуатации в границах зоны планируемого размещения линейных объектов, подлежащих реконструкции в связи с изменением их местоположения
- образуемые участки, предоставленные на период строительства в границах территории, предназначенной для организации строительства
- изменяемые земельные участки
- 3 условные номера образуемых земельных участков

Примечания:

1. Система координат - СК-63 (зона 6).
2. Система высот - Балтийская.
3. Красные линии, утвержденные в составе проекта планировки территории, и красные линии, устанавливаемые, изменяемые, отменяемые в соответствии с пунктом 2 части 2 статьи 43 Градостроительного кодекса Российской Федерации, отсутствуют.
4. Линии отступа от красных линий в целях определения мест допустимого размещения зданий, строений, сооружений отсутствуют.
5. Границы земельных участков, образование которых предусмотрено схемой расположения земельного участка или земельных участков на кадастровом плане территории, срок действия которой не истек, согласно сведениям ЕГРН, отсутствуют.
6. Сведения о границах населенных пунктов отсутствуют в соответствии с предоставленными сведениями Администрации Старобешевского муниципального округа и Администрации Тельмановского муниципального округа Донецкой Народной Республики (Раздел 4. Материалы по обоснованию проекта планировки территории. Пояснительная записка. Книга 1).

					11.024.0(1)-ПМТ				
					«Строительство новой железнодорожной линии на направлении Карбидный - Мелитополь. Строительство железнодорожного пути на участке ст. Карбидный - ст. Кичиксу»				
Изм.	Кол.уч.	Лист	№ док.	Подп.	Дата	Проект межевания территории. Основная часть	Стадия	Лист	Листов
Разраб.		Шахворостова		<i>Шахворостова</i>	01.2024		П	22	52
Проверил		Решетняк		<i>Решетняк</i>	01.2024				
Отв. исполн.		Прокофьева		<i>Прокофьева</i>	01.2024	Чертеж межевания территории. М 1:2000			



Создано
Взам. инв. №
Подр. и дата
Инд. № погр.

Донецкая народная республика
МО Тельмановский муниципальный округ

93:16:0090901

93












187

182

Схема листов


22

Условные обозначения:

-  границы муниципальных образований
-  границы планируемых элементов планировочной структуры
-  граница существующих земельных участков по сведениям ЕГРН
-  кадастровый номер земельного участка по сведениям ЕГРН
-  граница кадастрового квартала
-  номер кадастрового квартала
-  границы образуемых земельных участков, предоставляемых на период эксплуатации в границах зоны планируемого размещения линейного объекта, в том числе в отношении которых возможна процедура изъятия для государственных или муниципальных нужд
-  границы образуемых земельных участков, предоставляемых на период эксплуатации в границах зоны планируемого размещения линейных объектов, подлежащих реконструкции в связи с изменением их местоположения
-  образуемые участки, предоставленные на период строительства в границах территории, предназначенной для организации строительства
-  изменяемые земельные участки
-  условные номера образуемых земельных участков

Примечания:

1. Система координат - СК-63 (зона 6).
2. Система высот - Балтийская.
3. Красные линии, утвержденные в составе проекта планировки территории, и красные линии, устанавливаемые, изменяемые, отменяемые в соответствии с пунктом 2 части 2 статьи 43 Градостроительного кодекса Российской Федерации, отсутствуют.
4. Линии отступа от красных линий в целях определения мест допустимого размещения зданий, строений, сооружений отсутствуют.
5. Границы земельных участков, образование которых предусмотрено схемой расположения земельного участка или земельных участков на кадастровом плане территории, срок действия которой не истек, согласно сведениям ЕГРН, отсутствуют.
6. Сведения о границах населенных пунктов отсутствуют в соответствии с представленными сведениями Администрации Старобешевского муниципального округа и Администрации Тельмановского муниципального округа Донецкой Народной Республики (Раздел 4. Материалы по обоснованию проекта планировки территории. Пояснительная записка. Книга 1).

				11.0240(1)-ПМТ					
				«Строительство новой железнодорожной линии на направлении Карбидный - Мелитополь. Строительство железнодорожного пути на участке ст. Карбидный - ст. Кичиксу»					
Изм.	Кол.уч.	Лист	№ док.	Подп.	Дата	Проект межевания территории. Основная часть	Стадия	Лист	Листов
Разраб.		Шахворостова		<i>Шахворостова</i>	01.2024		П	23	52
Проверил		Решетняк		<i>Решетняк</i>	01.2024				
Отв. исполн.		Прокофьева		<i>Прокофьева</i>	01.2024	Чертеж межевания территории. М 1:2000			

Создано

Взам. инв. №

Подр. и дата

Инд. № погр.

Линия связана с листом 24

Линия связана с листом 22

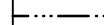










Донецкая народная республика
МО Тельмановский муниципальный округ

93:16:0090901

93


194

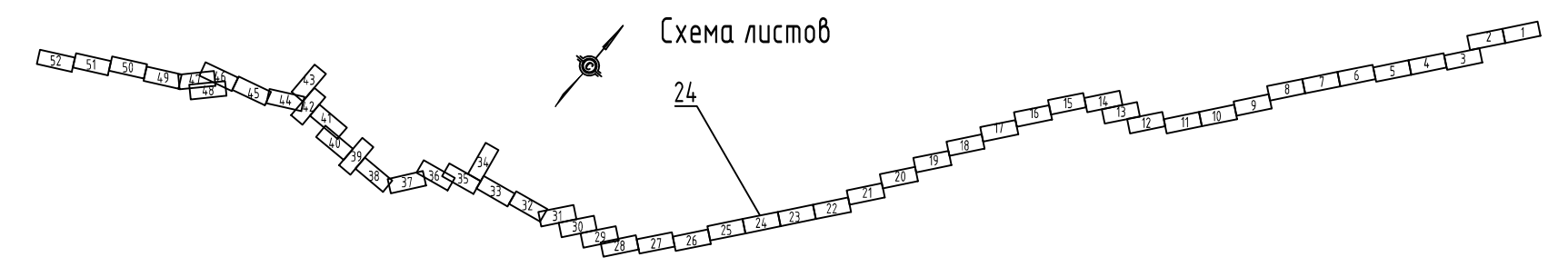
Условные обозначения:

-  границы муниципальных образований
-  границы планируемых элементов планировочной структуры
-  граница существующих земельных участков по сведениям ЕГРН
-  кадастровый номер земельного участка по сведениям ЕГРН
-  граница кадастрового квартала
-  номер кадастрового квартала
-  границы образуемых земельных участков, предоставляемых на период эксплуатации в границах зоны планируемого размещения линейного объекта, в том числе в отношении которых возможна процедура изъятия для государственных или муниципальных нужд
-  границы образуемых земельных участков, предоставляемых на период эксплуатации в границах зоны планируемого размещения линейных объектов, подлежащих реконструкции в связи с изменением их местоположения
-  образуемые участки, предоставленные на период строительства в границах территории, предназначенной для организации строительства
-  изменяемые земельные участки
-  условные номера образуемых земельных участков

Примечания:

1. Система координат - СК-63 (зона 6).
2. Система высот - Балтийская.
3. Красные линии, утвержденные в составе проекта планировки территории, и красные линии, устанавливаемые, изменяемые, отменяемые в соответствии с пунктом 2 части 2 статьи 43 Градостроительного кодекса Российской Федерации, отсутствуют.
4. Линии отступа от красных линий в целях определения мест допустимого размещения зданий, строений, сооружений отсутствуют.
5. Границы земельных участков, образование которых предусмотрено схемой расположения земельного участка или земельных участков на кадастровом плане территории, срок действия которой не истек, согласно сведениям ЕГРН, отсутствуют.
6. Сведения о границах населенных пунктов отсутствуют в соответствии с представленными сведениями Администрации Старобешевского муниципального округа и Администрации Тельмановского муниципального округа Донецкой Народной Республики (Раздел 4. Материалы по обоснованию проекта планировки территории. Пояснительная записка. Книга 1).

					11.0240(1)-ПМТ				
					«Строительство новой железнодорожной линии на направлении Карбидный - Мелитополь. Строительство железнодорожного пути на участке ст. Карбидный - ст. Кичкицу»				
Изм.	Кол.уч.	Лист	№ док.	Подп.	Дата	Проект межевания территории. Основная часть	Стадия	Лист	Листов
Разраб.		Шахворостова		<i>Шахворостова</i>	01.2024		П	24	52
Проверил		Решетняк		<i>Решетняк</i>	01.2024				
Отв. исполн.		Прокофьева		<i>Прокофьева</i>	01.2024	Чертеж межевания территории. М 1:2000			



Создано

Взам. инв. №


Подр. и дата

Инв. № подл.

Линия сближения с листом 25

Линия сближения с листом 23

Донецкая народная республика
МО Тельмановский муниципальный округ



- Условные обозначения:
- границы муниципальных образований
 - границы планируемых элементов планировочной структуры
 - граница существующих земельных участков по сведениям ЕГРН
 - кадастровый номер земельного участка по сведениям ЕГРН
 - граница кадастрового квартала
 - номер кадастрового квартала
 - границы образуемых земельных участков, предоставляемых на период эксплуатации в границах зоны планируемого размещения линейного объекта, в том числе в отношении которых возможна процедура изъятия для государственных или муниципальных нужд
 - границы образуемых земельных участков, предоставляемых на период эксплуатации в границах зоны планируемого размещения линейных объектов, подлежащих реконструкции в связи с изменением их местоположения
 - образуемые участки, предоставленные на период строительства в границах территории, предназначенной для организации строительства
 - изменяемые земельные участки
 - условные номера образуемых земельных участков

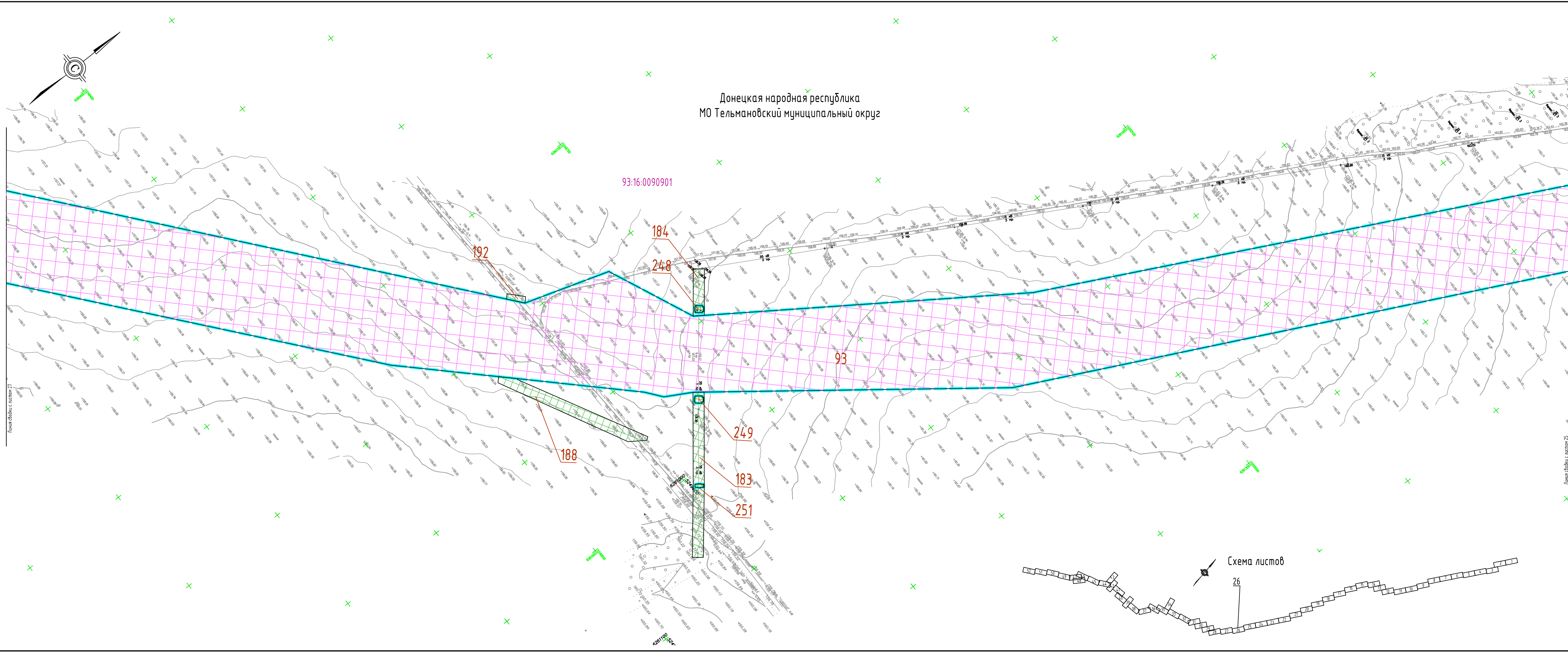
- Примечания:
1. Система координат - СК-63 (зона 6).
 2. Система высот - Балтийская.
 3. Красные линии, утвержденные в составе проекта планировки территории, и красные линии, устанавливаемые, изменяемые, отменяемые в соответствии с пунктом 2 части 2 статьи 43 Градостроительного кодекса Российской Федерации, отсутствуют.
 4. Линии отступа от красных линий в целях определения мест допустимого размещения зданий, строений, сооружений отсутствуют.
 5. Границы земельных участков, образование которых предусмотрено схемой расположения земельного участка или земельных участков на кадастровом плане территории, срок действия которой не истек, согласно сведениям ЕГРН, отсутствуют.
 6. Сведения о границах населенных пунктов отсутствуют в соответствии с представленными сведениями Администрации Старобешевского муниципального округа и Администрации Тельмановского муниципального округа Донецкой Народной Республики (Раздел 4. Материалы по обоснованию проекта планировки территории. Пояснительная записка. Книга 1).



Создано
Взам. инв. №
Подр. и дата
Инд. № погр.

11.0240(1)-ПМТ									
«Строительство новой железнодорожной линии на направлении Карбидный - Мелитополь. Строительство железнодорожного пути на участке ст. Карбидный - ст. Кичиксу»									
Изм.	Кол.уч.	Лист	№ док.	Подп.	Дата	Проект межевания территории. Основная часть	Стадия	Лист	Листов
Разраб.	Шахворостова			<i>[Signature]</i>	01.2024		П	25	52
Проверил	Решетняк			<i>[Signature]</i>	01.2024				
Отв. исполн.	Прокофьева			<i>[Signature]</i>	01.2024	Чертеж межевания территории. М 1:2000			

Донецкая народная республика
МО Тельмановский муниципальный округ



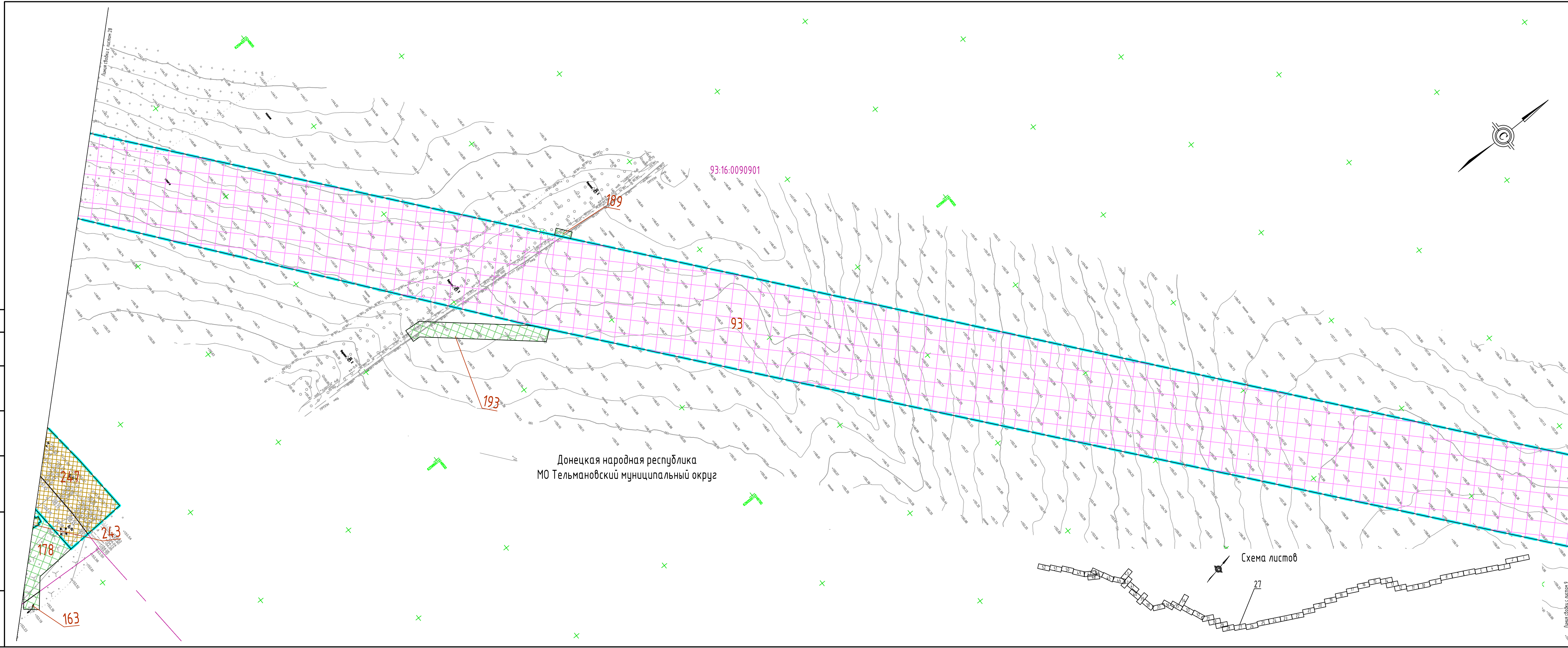
- Условные обозначения:
- границы муниципальных образований
 - границы планируемых элементов планировочной структуры
 - граница существующих земельных участков по сведениям ЕГРН
 - кадастровый номер земельного участка по сведениям ЕГРН
 - граница кадастрового квартала
 - номер кадастрового квартала
 - границы образуемых земельных участков, предоставляемых на период эксплуатации в границах зоны планируемого размещения линейного объекта, в том числе в отношении которых возможна процедура изъятия для государственных или муниципальных нужд
 - границы образуемых земельных участков, предоставляемых на период эксплуатации в границах зоны планируемого размещения линейных объектов, подлежащих реконструкции в связи с изменением их местоположения
 - образуемые участки, предоставленные на период строительства в границах территории, предназначенной для организации строительства
 - изменяемые земельные участки
 - условные номера образуемых земельных участков

- Примечания:
1. Система координат - СК-63 (зона 6).
 2. Система высот - Балтийская.
 3. Красные линии, утвержденные в составе проекта планировки территории, и красные линии, устанавливаемые, изменяемые, отменяемые в соответствии с пунктом 2 части 2 статьи 43 Градостроительного кодекса Российской Федерации, отсутствуют.
 4. Линии отступа от красных линий в целях определения мест допустимого размещения зданий, строений, сооружений отсутствуют.
 5. Границы земельных участков, образование которых предусмотрено схемой расположения земельного участка или земельных участков на кадастровом плане территории, срок действия которой не истек, согласно сведениям ЕГРН, отсутствуют.
 6. Сведения о границах населенных пунктов отсутствуют в соответствии с предоставленными сведениями Администрации Старобешевского муниципального округа и Администрации Тельмановского муниципального округа Донецкой Народной Республики (Раздел 4. Материалы по обоснованию проекта планировки территории. Пояснительная записка. Книга 1).

					11.0240(1)-ПМТ				
					«Строительство новой железнодорожной линии на направлении Карбидный - Мелитополь. Строительство железнодорожного пути на участке ст. Карбидный - ст. Кичиксу»				
Изм.	Кол.уч.	Лист	№ док.	Подп.	Дата	Проект межевания территории. Основная часть	Стадия	Лист	Листов
Разраб.		Шахворостова		<i>Шахворостова</i>	01.2024		П	26	52
Проверил		Решетняк		<i>Решетняк</i>	01.2024				
Отв.исполн.		Прокофьева		<i>Прокофьева</i>	01.2024	Чертеж межевания территории. М 1:2000			

Создано
Взам. инв. №
Подр. и дата
Инд. № подл.

Создано
 Взам. инв. №
 Погр. и дата
 Инв. № погд.

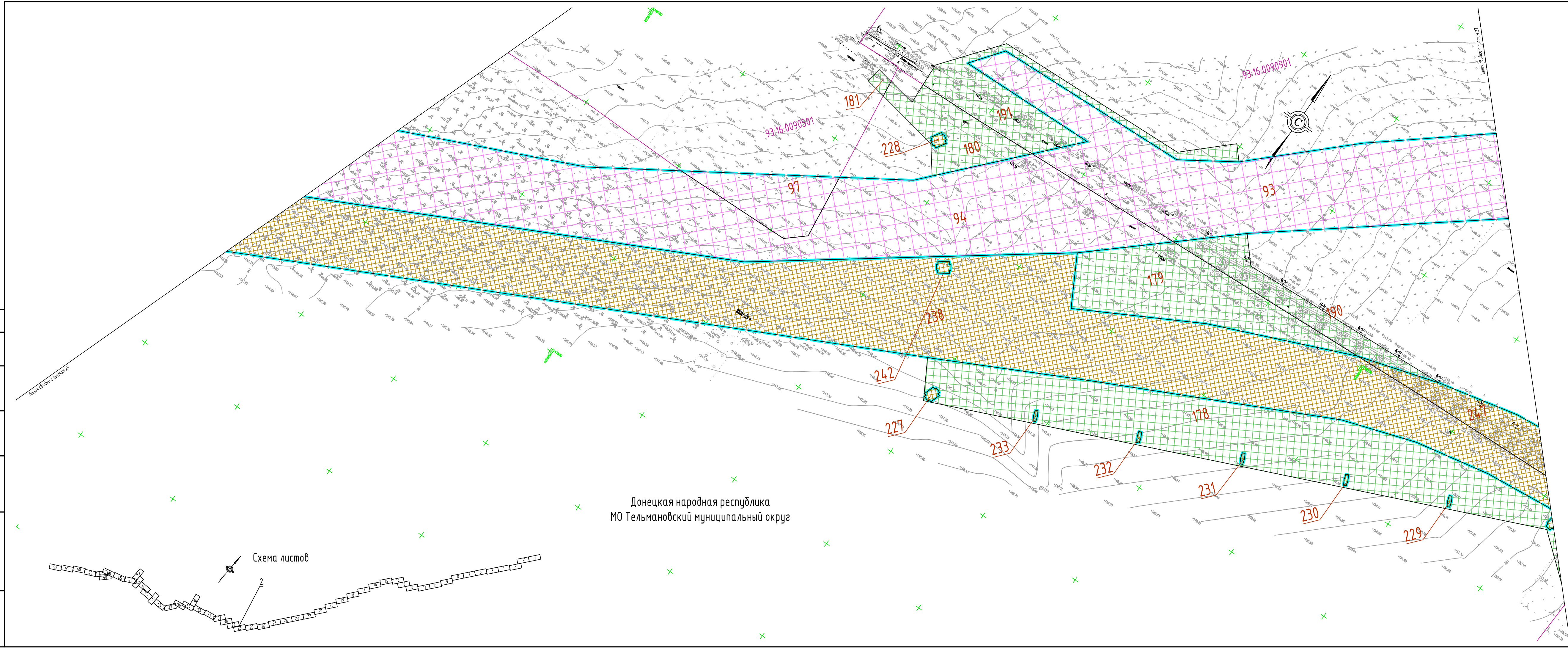


Донецкая народная республика
 МО Тельмановский муниципальный округ

- Условные обозначения:**
- границы муниципальных образований
 - границы планируемых элементов планировочной структуры
 - граница существующих земельных участков по сведениям ЕГРН
 - кадастровый номер земельного участка по сведениям ЕГРН
 - граница кадастрового квартала
 - номер кадастрового квартала
 - границы образуемых земельных участков, предоставляемых на период эксплуатации в границах зоны планируемого размещения линейного объекта, в том числе в отношении которых возможна процедура изъятия для государственных или муниципальных нужд
 - границы образуемых земельных участков, предоставляемых на период эксплуатации в границах зоны планируемого размещения линейных объектов, подлежащих реконструкции в связи с изменением их местоположения
 - образуемые участки, предоставленные на период строительства в границах территории, предназначенной для организации строительства
 - изменяемые земельные участки
 - условные номера образуемых земельных участков

- Примечания:**
1. Система координат - СК-63.
 2. Система высот - Балтийская.
 3. Красные линии, утвержденные в составе проекта планировки территории, и красные линии, устанавливаемые, изменяемые, отменяемые в соответствии с пунктом 2 части 2 статьи 43 Градостроительного кодекса Российской Федерации, отсутствуют.
 4. Линии отступа от красных линий в целях определения мест допустимого размещения зданий, строений, сооружений отсутствуют.
 5. Границы земельных участков, образование которых предусмотрено схемой расположения земельного участка или земельных участков на кадастровом плане территории, срок действия которой не истек, согласно сведениям ЕГРН, отсутствуют.
 6. Сведения о границах населенных пунктов отсутствуют в соответствии с представленными сведениями Администрации Старобешевского муниципального округа и Администрации Тельмановского муниципального округа Донецкой Народной Республики (Раздел 4. Материалы по обоснованию проекта планировки территории. Пояснительная записка. Книга 1).

					11.0240(1)-ПМТ				
					«Строительство новой железнодорожной линии на направлении Карбидный - Мелитополь. Строительство железнодорожного пути на участке ст. Карбидный - ст. Кичиксу»				
Изм.	Кол.уч.	Лист	№ док.	Подп.	Дата	Проект межевания территории. Основная часть	Стадия	Лист	Листов
Разраб.	Шахворостова			<i>Шахворостова</i>	01.2024		П	27	52
Проверил	Решетняк			<i>Решетняк</i>	01.2024				
Отв.исполн.	Прокофьева			<i>Прокофьева</i>	01.2024	Чертеж межевания территории. М 1:2000			

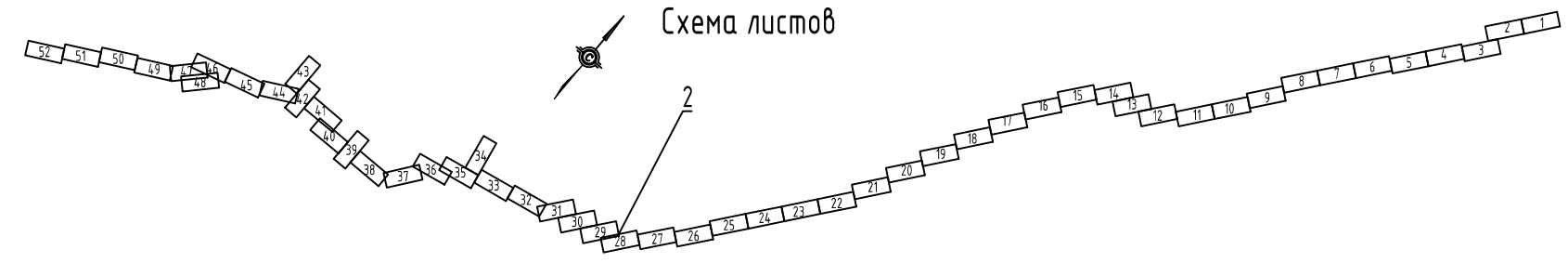


- Условные обозначения:
- границы муниципальных образований
 - границы планируемых элементов планировочной структуры
 - граница существующих земельных участков по сведениям ЕГРН
 - 93:16:0090501:179 кадастровый номер земельного участка по сведениям ЕГРН
 - граница кадастрового квартала
 - 93:16:0090501 номер кадастрового квартала
 - границы образуемых земельных участков, предоставляемых на период эксплуатации в границах зоны планируемого размещения линейного объекта, в том числе в отношении которых возможна процедура изъятия для государственных или муниципальных нужд
 - границы образуемых земельных участков, предоставляемых на период эксплуатации в границах зоны планируемого размещения линейных объектов, подлежащих реконструкции в связи с изменением их местоположения
 - образуемые участки, предоставленные на период строительства в границах территории, предназначенной для организации строительства
 - изменяемые земельные участки
 - 3 условные номера образуемых земельных участков

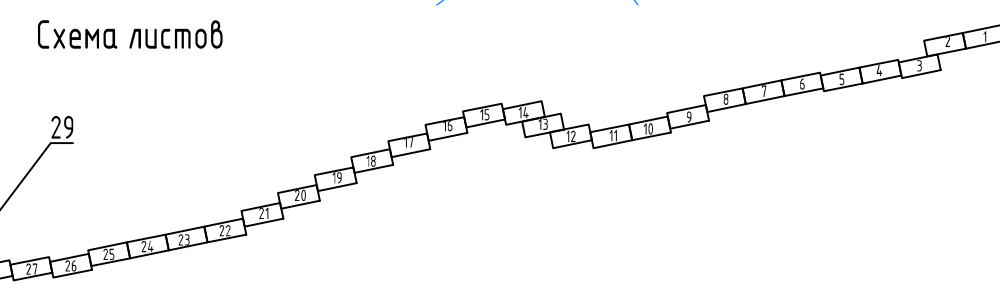
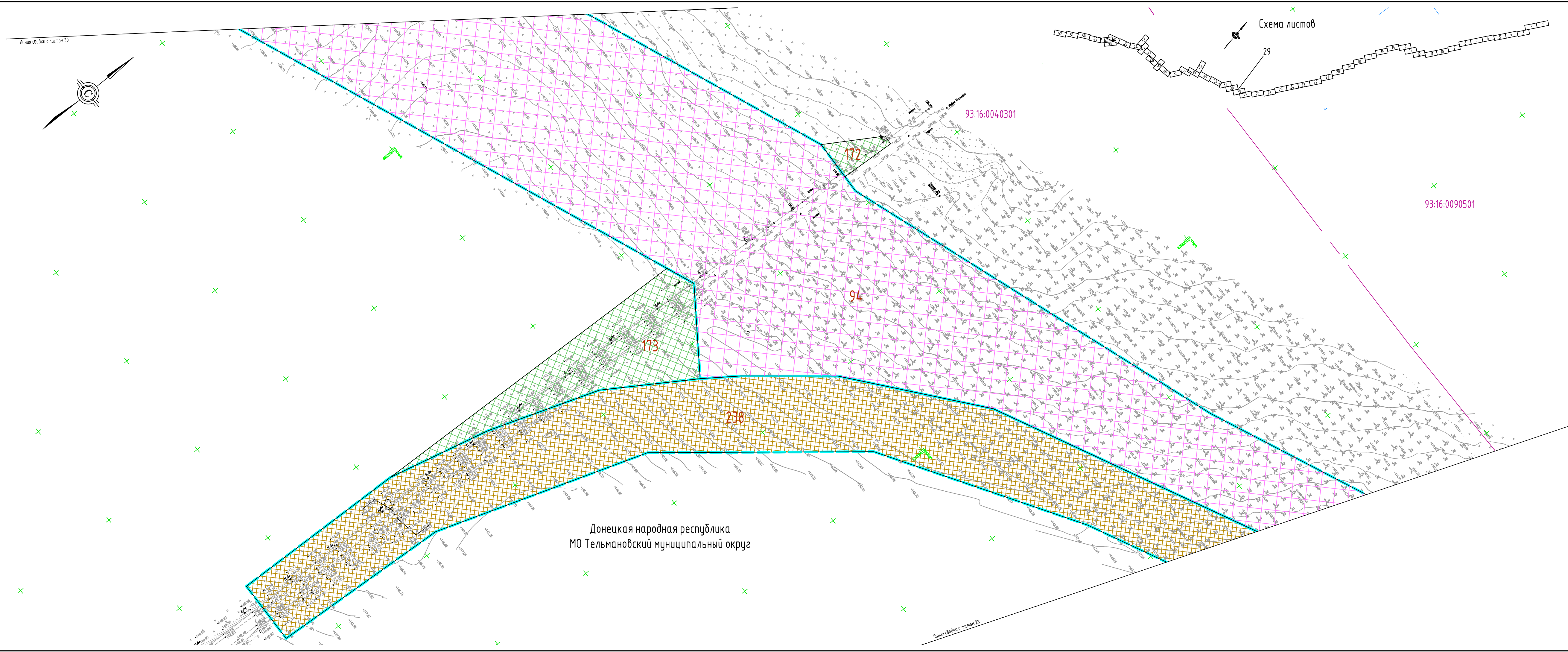
- Примечания:
1. Система координат - СК-63.
 2. Система высот - Балтийская.
 3. Красные линии, утвержденные в составе проекта планировки территории, и красные линии, устанавливаемые, изменяемые, отменяемые в соответствии с пунктом 2 части 2 статьи 43 Градостроительного кодекса Российской Федерации, отсутствуют.
 4. Линии отступа от красных линий в целях определения мест допустимого размещения зданий, строений, сооружений отсутствуют.
 5. Границы земельных участков, образование которых предусмотрено схемой расположения земельного участка или земельных участков на кадастровом плане территории, срок действия которой не истек, согласно сведениям ЕГРН, отсутствуют.
 6. Сведения о границах населенных пунктов отсутствуют в соответствии с представленными сведениями Администрации Старобешевского муниципального округа и Администрации Тельмановского муниципального округа Донецкой Народной Республики (Раздел 4. Материалы по обоснованию проекта планировки территории. Пояснительная записка. Книга 1).

Донецкая народная республика
МО Тельмановский муниципальный округ

Схема листов



						11.0240(1)-ПМТ			
						«Строительство новой железнодорожной линии на направлении Карбидный - Мелитополь. Строительство железнодорожного пути на участке ст. Карбидный - ст. Кичиксу»			
Изм.	Кол.уч.	Лист	№ док.	Подп.	Дата	Проект межевания территории. Основная часть	Стадия	Лист	Листов
Разраб.		Шахворостова		<i>Шахворостова</i>	01.2024		П	28	52
Проверил		Решетняк		<i>Решетняк</i>	01.2024				
Отв. исполн.		Прокофьева		<i>Прокофьева</i>	01.2024	Чертеж межевания территории. М 1:2000			



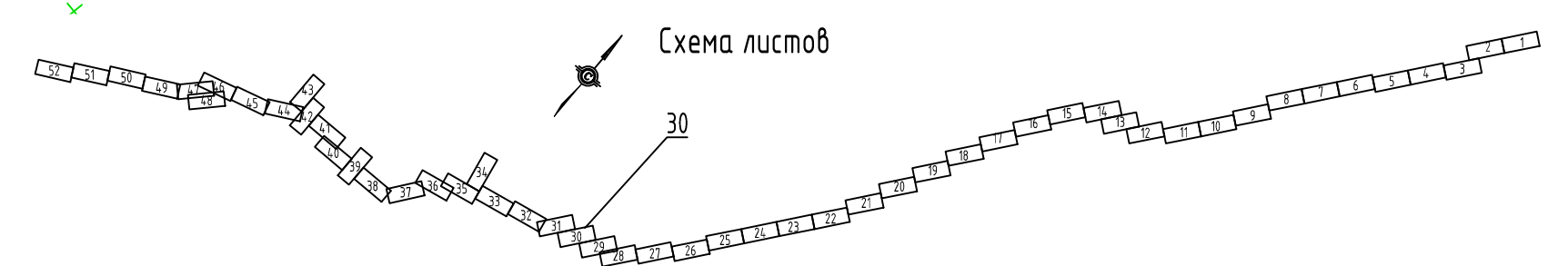
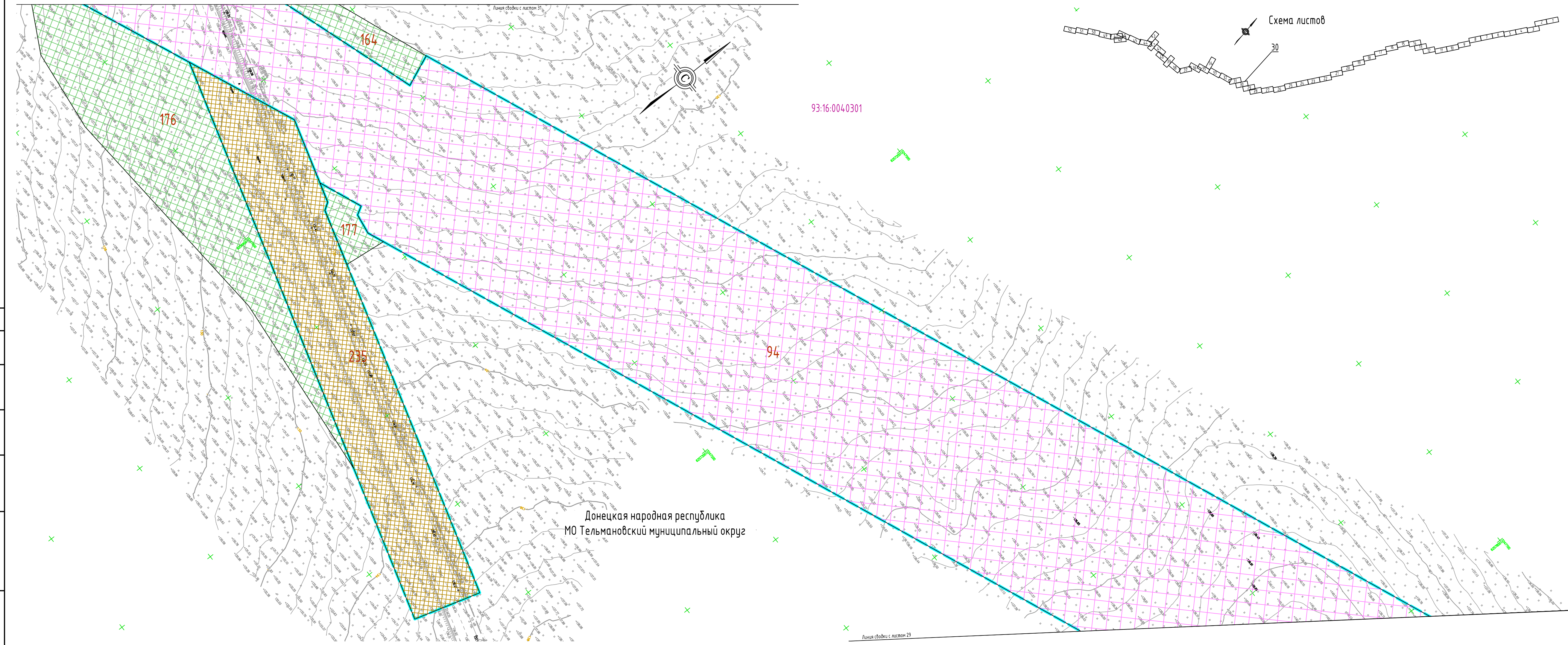
- Условные обозначения:**
- границы муниципальных образований
 - границы планируемых элементов планировочной структуры
 - границы существующих земельных участков по сведениям ЕГРН
 - кадастровый номер земельного участка по сведениям ЕГРН
 - граница кадастрового квартала
 - номер кадастрового квартала
 - границы образуемых земельных участков, предоставляемых на период эксплуатации в границах зоны планируемого размещения линейного объекта, в том числе в отношении которых возможна процедура изъятия для государственных или муниципальных нужд
 - границы образуемых земельных участков, предоставляемых на период эксплуатации в границах зоны планируемого размещения линейных объектов, подлежащих реконструкции в связи с изменением их местоположения
 - образуемые участки, предоставленные на период строительства в границах территории, предназначенной для организации строительства
 - изменяемые земельные участки
 - условные номера образуемых земельных участков

- Примечания:**
1. Система координат - СК-63.
 2. Система высот - Балтийская.
 3. Красные линии, утвержденные в составе проекта планировки территории, и красные линии, устанавливаемые, изменяемые, отменяемые в соответствии с пунктом 2 части 2 статьи 43 Градостроительного кодекса Российской Федерации, отсутствуют.
 4. Линии отступа от красных линий в целях определения мест допустимого размещения зданий, строений, сооружений отсутствуют.
 5. Границы земельных участков, образование которых предусмотрено схемой расположения земельного участка или земельных участков на кадастровом плане территории, срок действия которой не истек, согласно сведениям ЕГРН, отсутствуют.
 6. Сведения о границах населенных пунктов отсутствуют в соответствии с представленными сведениями Администрации Старобешевского муниципального округа и Администрации Тельмановского муниципального округа Донецкой Народной Республики (Раздел 4. Материалы по обоснованию проекта планировки территории. Пояснительная записка. Книга 1).

Донецкая народная республика
МО Тельмановский муниципальный округ

					11.024.0(1)-ПМТ				
					«Строительство новой железнодорожной линии на направлении Карбидный - Мелитополь. Строительство железнодорожного пути на участке ст. Карбидный - ст. Кичиксу»				
Изм.	Кол.уч.	Лист	№ док.	Подп.	Дата	Проект межевания территории. Основная часть	Стадия	Лист	Листов
Разраб.		Шахворостова		<i>Шахворостова</i>	01.2024		П	29	52
Проверил		Решетняк		<i>Решетняк</i>	01.2024				
Отв. исполн.		Прокофьева		<i>Прокофьева</i>	01.2024	Чертеж межевания территории. М 1:2000		ООО «ГЕО-СПЕКТР»	

Создано	
Взам. инв. №	
Погр. и дата	
Инв. № подл.	



- Условные обозначения:
- границы муниципальных образований
 - границы планируемых элементов планировочной структуры
 - границы существующих земельных участков по сведениям ЕГРН
 - кадастровый номер земельного участка по сведениям ЕГРН
93:16:0090501:179
 - граница кадастрового квартала
 - номер кадастрового квартала
93:16:0090501
 - границы образуемых земельных участков, предоставляемых на период эксплуатации в границах зоны планируемого размещения линейного объекта, в том числе в отношении которых возможна процедура изъятия для государственных или муниципальных нужд
 - границы образуемых земельных участков, предоставляемых на период эксплуатации в границах зоны планируемого размещения линейных объектов, подлежащих реконструкции в связи с изменением их местоположения
 - образуемые участки, предоставленные на период строительства в границах территории, предназначенной для организации строительства
 - изменяемые земельные участки
 - условные номера образуемых земельных участков
3

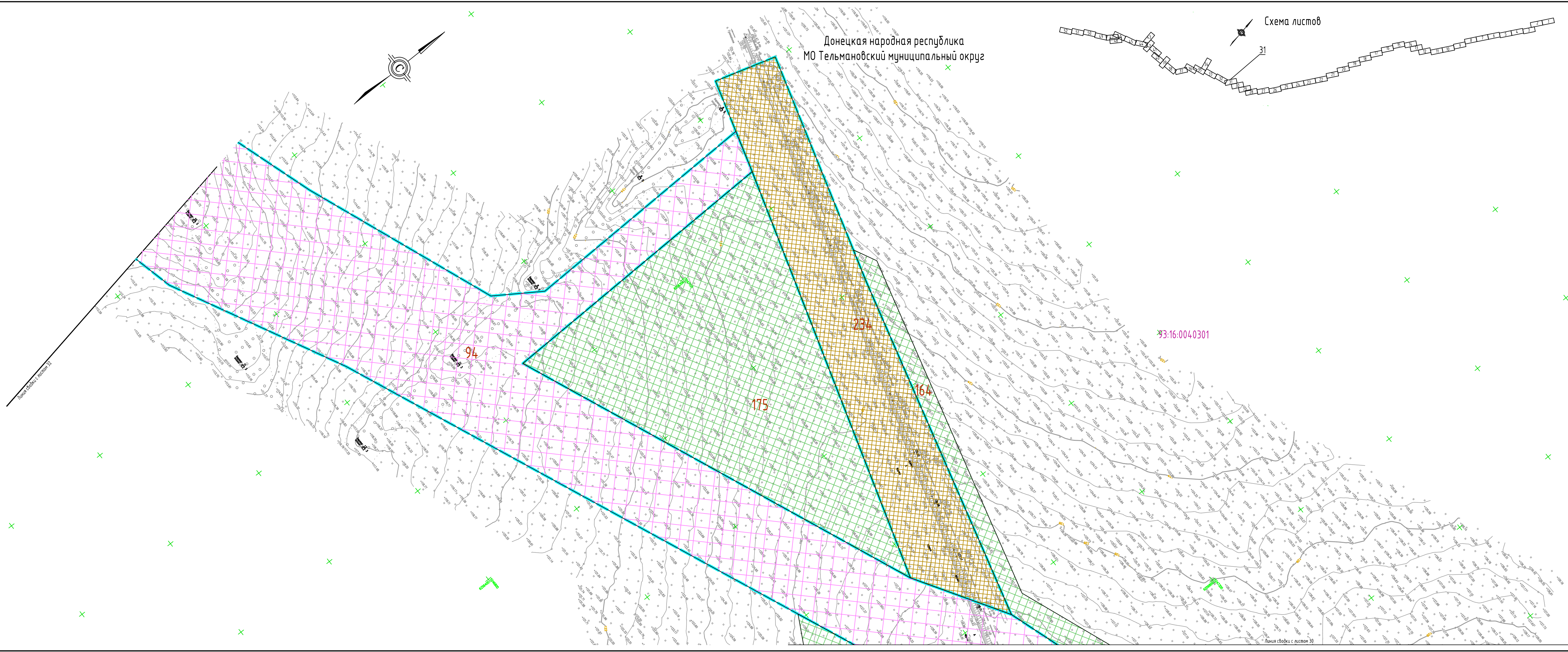
- Примечания:
1. Система координат - СК-63.
 2. Система высот - Балтийская.
 3. Красные линии, утвержденные в составе проекта планировки территории, и красные линии, устанавливаемые, изменяемые, отменяемые в соответствии с пунктом 2 части 2 статьи 43 Градостроительного кодекса Российской Федерации, отсутствуют.
 4. Линии отступа от красных линий в целях определения мест допустимого размещения зданий, строений, сооружений отсутствуют.
 5. Границы земельных участков, образование которых предусмотрено схемой расположения земельного участка или земельных участков на кадастровом плане территории, срок действия которой не истек, согласно сведениям ЕГРН, отсутствуют.
 6. Сведения о границах населенных пунктов отсутствуют в соответствии с представленными сведениями Администрации Старобешевского муниципального округа и Администрации Тельмановского муниципального округа Донецкой Народной Республики (Раздел 4. Материалы по обоснованию проекта планировки территории. Пояснительная записка. Книга 1).

						11.0240(1)-ПМТ			
						«Строительство новой железнодорожной линии на направлении Карбидный - Мелитополь. Строительство железнодорожного пути на участке ст. Карбидный - ст. Кичиксу»			
Изм.	Кол.уч.	Лист	№ док.	Подп.	Дата	Проект межевания территории. Основная часть	Стадия	Лист	Листов
Разраб.	Шахворостова			<i>[Signature]</i>	01.2024		П	30	52
Проверил	Решетняк			<i>[Signature]</i>	01.2024				
Отв.исполн.	Прокофьева			<i>[Signature]</i>	01.2024	Чертеж межевания территории. М 1:2000			

Создано:
Взам. инв. №:
Попр. и дата:
Инд. № погр.:

Донецкая народная республика
МО Тельмановский муниципальный округ

Схема листов



Условные обозначения:

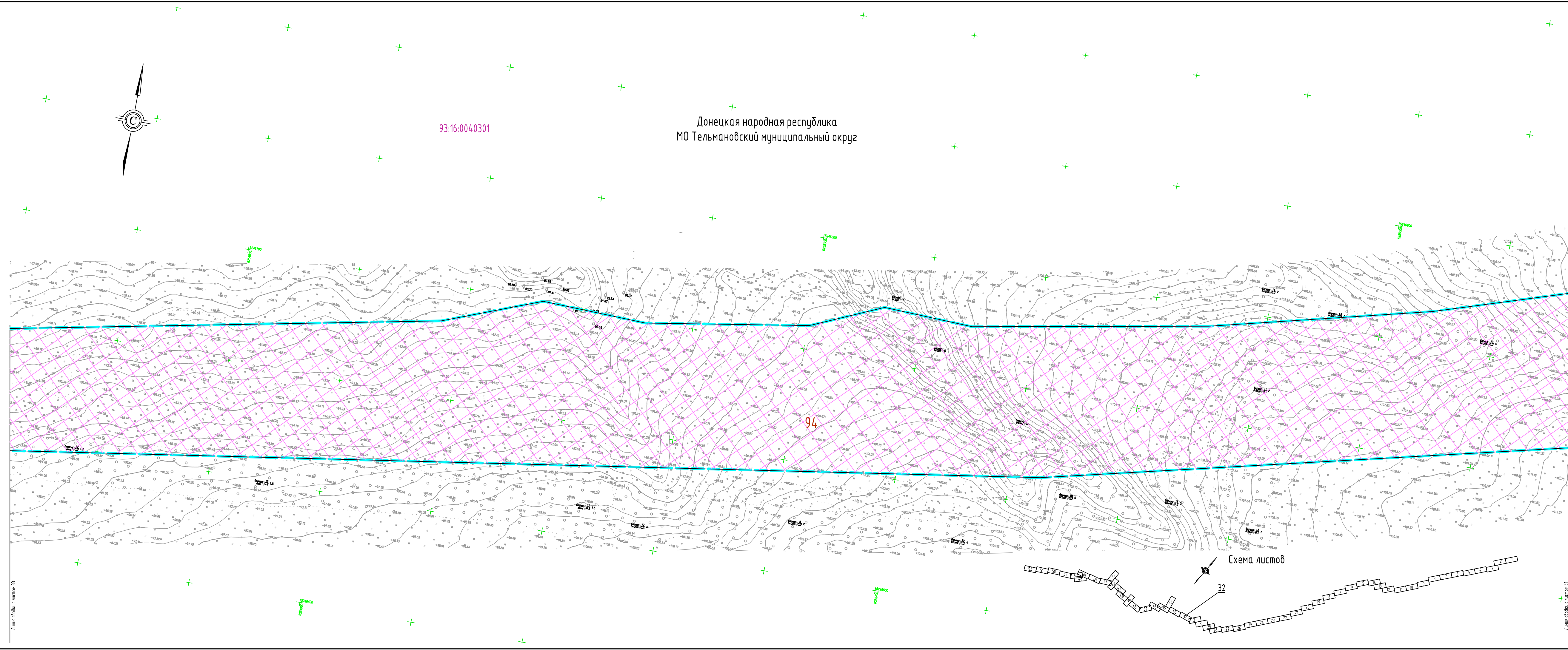
- границы муниципальных образований
- границы планируемых элементов планировочной структуры
- границы существующих земельных участков по сведениям ЕГРН
- кадастровый номер земельного участка по сведениям ЕГРН
- границы кадастрового квартала
- номер кадастрового квартала
- границы образуемых земельных участков, предоставляемых на период эксплуатации в границах зоны планируемого размещения линейного объекта, в том числе в отношении которых возможна процедура изъятия для государственных или муниципальных нужд
- границы образуемых земельных участков, предоставляемых на период эксплуатации в границах зоны планируемого размещения линейных объектов, подлежащих реконструкции в связи с изменением их местоположения
- образуемые участки, предоставляемые на период строительства в границах территории, предназначенной для организации строительства
- изменяемые земельные участки
- условные номера образуемых земельных участков

Примечания:

1. Система координат - СК-63.
2. Система высот - Балтийская.
3. Красные линии, утвержденные в составе проекта планировки территории, и красные линии, устанавливаемые, изменяемые, отменяемые в соответствии с пунктом 2 части 2 статьи 43 Градостроительного кодекса Российской Федерации, отсутствуют.
4. Линии отступа от красных линий в целях определения мест допустимого размещения зданий, строений, сооружений отсутствуют.
5. Границы земельных участков, образование которых предусмотрено схемой расположения земельного участка или земельных участков на кадастровом плане территории, срок действия которой не истек, согласно сведениям ЕГРН, отсутствуют.
6. Сведения о границах населенных пунктов отсутствуют в соответствии с представленными сведениями Администрации Старобешевского муниципального округа и Администрации Тельмановского муниципального округа Донецкой Народной Республики (Раздел 4. Материалы по обоснованию проекта планировки территории. Пояснительная записка. Книга 1).

						11.0240(1)-ПМТ			
						«Строительство новой железнодорожной линии на направлении Карбидный - Мелитополь. Строительство железнодорожного пути на участке ст. Карбидный - ст. Кичиксу»			
Изм.	Кол.уч.	Лист	№ док.	Подп.	Дата	Проект межевания территории. Основная часть	Стадия	Лист	Листов
Разраб.		Шахворостова		<i>[Signature]</i>	01.2024		П	31	52
Проверил		Решетняк		<i>[Signature]</i>	01.2024				
Отв. исполн.		Прокофьева		<i>[Signature]</i>	01.2024				
						Чертеж межевания территории. М 1:2000			

Создано
Взам. инв. №
Погр. и дата
Инд. № погр.



Донецкая народная республика
МО Тельмановский муниципальный округ






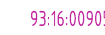





93:16:0040301

94

Схема листов


32


Условные обозначения:

-  границы муниципальных образований
-  границы планируемых элементов планировочной структуры
-  граница существующих земельных участков по сведениям ЕГРН
-  93:16:0090501:179 кадастровый номер земельного участка по сведениям ЕГРН
-  граница кадастрового квартала
-  93:16:0090501 номер кадастрового квартала
-  границы образуемых земельных участков, предоставляемых на период эксплуатации в границах зоны планируемого размещения линейного объекта, в том числе в отношении которых возможна процедура изъятия для государственных или муниципальных нужд
-  границы образуемых земельных участков, предоставляемых на период эксплуатации в границах зоны планируемого размещения линейных объектов, подлежащих реконструкции в связи с изменением их местоположения
-  образуемые участки, предоставляемые на период строительства в границах территории, предназначенной для организации строительства
-  изменяемые земельные участки
-  3 условные номера образуемых земельных участков












Примечания:

1. Система координат - СК-63.
2. Система высот - Балтийская.
3. Красные линии, утвержденные в составе проекта планировки территории, и красные линии, устанавливаемые, изменяемые, отменяемые в соответствии с пунктом 2 части 2 статьи 43 Градостроительного кодекса Российской Федерации, отсутствуют.
4. Линии отступа от красных линий в целях определения мест допустимого размещения зданий, строений, сооружений отсутствуют.
5. Границы земельных участков, образование которых предусмотрено схемой расположения земельного участка или земельных участков на кадастровом плане территории, срок действия которой не истек, согласно сведениям ЕГРН, отсутствуют.
6. Сведения о границах населенных пунктов отсутствуют в соответствии с представленными сведениями Администрации Старобешевского муниципального округа и Администрации Тельмановского муниципального округа Донецкой Народной Республики (Раздел 4. Материалы по обоснованию проекта планировки территории. Пояснительная записка. Книга 1).

				11.0240(1)-ПМТ		
				«Строительство новой железнодорожной линии на направлении Карбидный - Мелитополь. Строительство железнодорожного пути на участке ст. Карбидный - ст. Кичиксу»		
Изм.	Кол.уч.	Лист	№ док.	Подп.	Дата	
Разраб.		Шахворостова		<i>Шахворостова</i>	01.2024	Проект межевания территории. Основная часть
Проверил		Решетняк		<i>Решетняк</i>	01.2024	
Отв.исполн.		Прокофьева		<i>Прокофьева</i>	01.2024	
				Чертеж межевания территории. М 1:2000		
						




Условные обозначения:

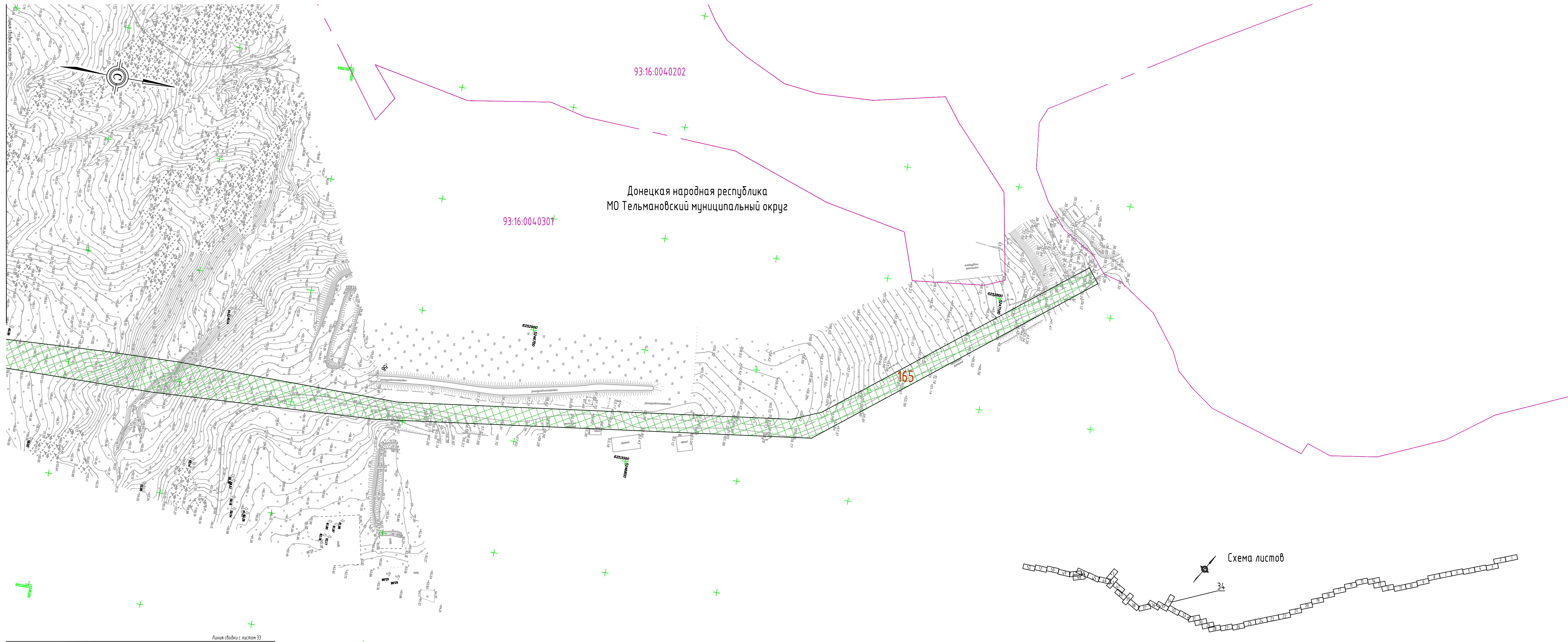
-  границы муниципальных образований
-  границы планируемых элементов планировочной структуры
-  граница существующих земельных участков по сведениям ЕГРН
-  кадастровый номер земельного участка по сведениям ЕГРН
-  граница кадастрового квартала
-  номер кадастрового квартала
-  границы образуемых земельных участков, предоставляемых на период эксплуатации в границах зоны планируемого размещения линейного объекта, в том числе в отношении которых возможна процедура изъятия для государственных или муниципальных нужд
-  границы образуемых земельных участков, предоставляемых на период эксплуатации в границах зоны планируемого размещения линейных объектов, подлежащих реконструкции в связи с изменением их местоположения
-  образуемые участки, предоставляемые на период строительства в границах территории, предназначенной для организации строительства
-  изменяемые земельные участки
-  условные номера образуемых земельных участков

Примечания:

1. Система координат - СК-63.
2. Система высот - Балтийская.
3. Красные линии, утвержденные в составе проекта планировки территории, и красные линии, устанавливаемые, изменяемые, отменяемые в соответствии с пунктом 2 части 2 статьи 43 Градостроительного кодекса Российской Федерации, отсутствуют.
4. Линии отступа от красных линий в целях определения мест допустимого размещения зданий, строений, сооружений отсутствуют.
5. Границы земельных участков, образование которых предусмотрено схемой расположения земельного участка или земельных участков на кадастровом плане территории, срок действия которой не истек, согласно сведениям ЕГРН, отсутствуют.
6. Сведения о границах населенных пунктов отсутствуют в соответствии с представленными сведениями Администрации Старобешевского муниципального округа и Администрации Тельмановского муниципального округа Донецкой Народной Республики (Раздел 4. Материалы по обоснованию проекта планировки территории. Пояснительная записка. Книга 1).














				11.0240(1)-ПМТ					
				«Строительство новой железнодорожной линии на направлении Карбидный - Мелитополь. Строительство железнодорожного пути на участке ст. Карбидный - ст. Кичиксу»					
Изм.	Кол.уч.	Лист	№ док.	Подп.	Дата	Проект межевания территории. Основная часть	Стадия	Лист	Листов
Разработ.	Шахворостова			<i>Шахворостова</i>	01.2024		П	33	52
Проверил	Решетняк			<i>Решетняк</i>	01.2024				
Отв. исполн.	Прокофьева			<i>Прокофьева</i>	01.2024				
				Чертеж межевания территории. М 1:2000					



Донецкая народная республика
МО Тельмановский муниципальный округ

Условные обозначения:


-  границы муниципальных образований
-  границы планируемых элементов планировочной структуры
-  границы существующих земельных участков по сведениям ЕГРН
-  кадастровый номер земельного участка по сведениям ЕГРН
-  граница кадастрового квартала
-  номер кадастрового квартала
-  границы образуемых земельных участков, предоставляемых на период эксплуатации в границах зоны планируемого размещения линейного объекта, в том числе в отношении которых возможна процедура изъятия для государственных или муниципальных нужд
-  границы образуемых земельных участков, предоставляемых на период эксплуатации в границах зоны планируемого размещения линейных объектов, подлежащих реконструкции в связи с изменением их местоположения
-  образуемые участки, предоставленные на период строительства в границах территории, предназначенной для организации строительства
-  изменяемые земельные участки
-  условные номера образуемых земельных участков

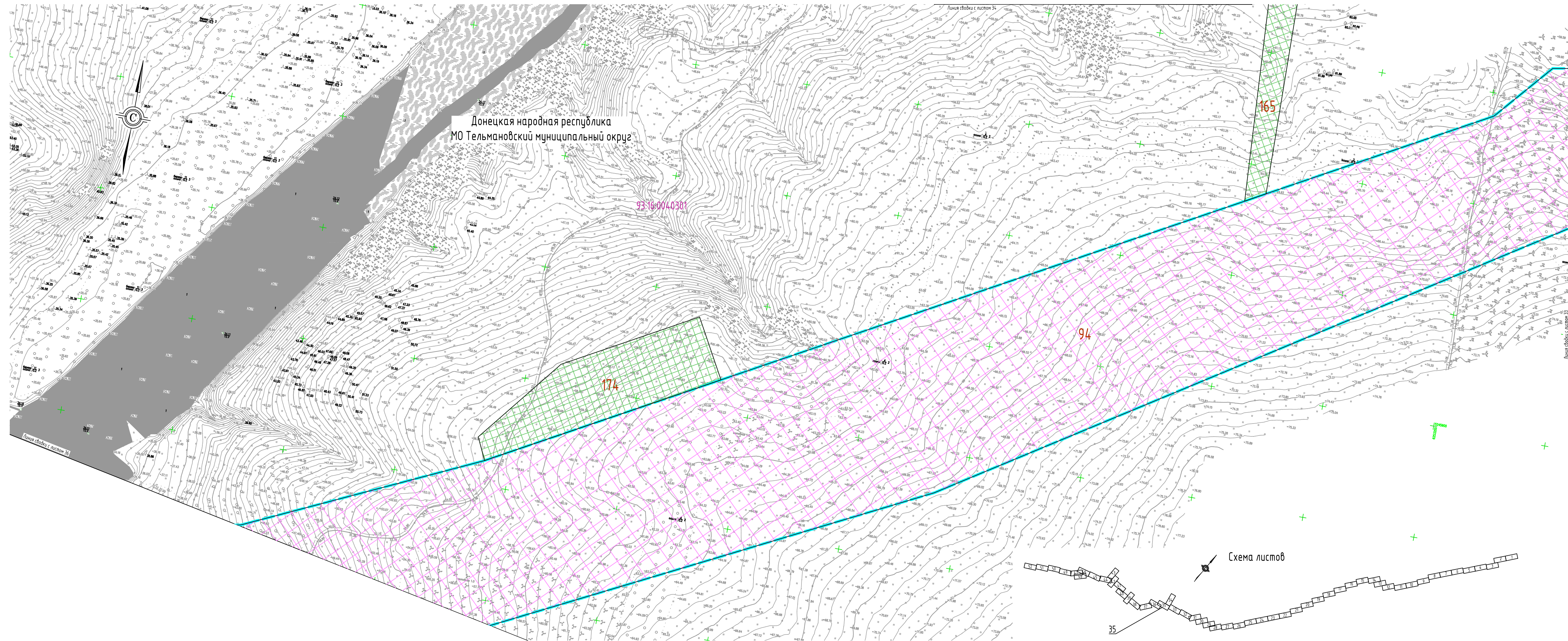
Примечания:

1. Система координат - СК-63.
2. Система высот - Балтийская.
3. Красные линии, утвержденные в составе проекта планировки территории, и красные линии, устанавливаемые, изменяемые, отменяемые в соответствии с пунктом 2 части 2 статьи 43 Градостроительного кодекса Российской Федерации, отсутствуют.
4. Линии отступа от красных линий в целях определения мест допустимого размещения зданий, строений, сооружений отсутствуют.
5. Границы земельных участков, образование которых предусмотрено схемой расположения земельного участка или земельных участков на кадастровом плане территории, срок действия которой не истек, согласно сведениям ЕГРН, отсутствуют.
6. Сведения о границах населенных пунктов отсутствуют в соответствии с представленными сведениями Администрации Старобешевского муниципального округа и Администрации Тельмановского муниципального округа Донецкой Народной Республики (Раздел 4. Материалы по обоснованию проекта планировки территории. Пояснительная записка. Книга 1).



Схема листов

					11.024.0(1)-ПМТ				
					«Строительство новой железнодорожной линии на направлении Карбидный - Мелитополь. Строительство железнодорожного пути на участке ст. Карбидный - ст. Кичиксу»				
Изм.	Кол.уч.	Лист	№ док.	Подп.	Дата	Проект межевания территории. Основная часть	Стадия	Лист	Листов
Разраб.		Шахворостова		<i>Шахворостова</i>	01.2024		П	34	52
Проверил		Решетняк		<i>Решетняк</i>	01.2024				
Отв. исполн.		Прокофьева		<i>Прокофьева</i>	01.2024	Чертеж межевания территории. М 1:2000			



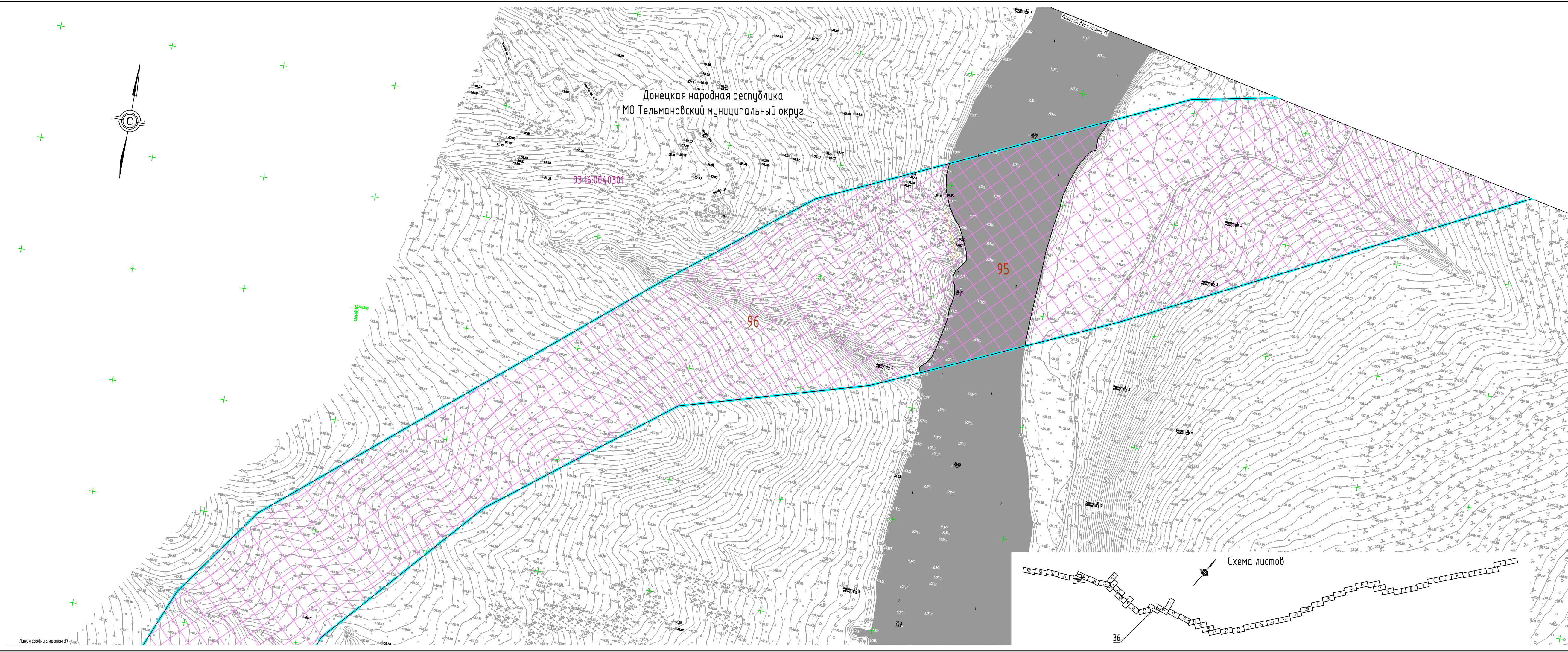
- Условные обозначения:
- границы муниципальных образований
 - границы планируемых элементов планировочной структуры
 - граница существующих земельных участков по сведениям ЕГРН
 - кадастровый номер земельного участка по сведениям ЕГРН
 - граница кадастрового квартала
 - номер кадастрового квартала
 - границы образуемых земельных участков, предоставляемых на период эксплуатации в границах зоны планируемого размещения линейного объекта, в том числе в отношении которых возможна процедура изъятия для государственных или муниципальных нужд
 - границы образуемых земельных участков, предоставляемых на период эксплуатации в границах зоны планируемого размещения линейных объектов, подлежащих реконструкции в связи с изменением их местоположения
 - образуемые участки, предоставленные на период строительства в границах территории, предназначенной для организации строительства
 - изменяемые земельные участки
 - условные номера образуемых земельных участков

- Примечания:
1. Система координат - СК-63.
 2. Система высот - Балтийская.
 3. Красные линии, утвержденные в составе проекта планировки территории, и красные линии, устанавливаемые, изменяемые, отменяемые в соответствии с пунктом 2 части 2 статьи 43 Градостроительного кодекса Российской Федерации, отсутствуют.
 4. Линии отступа от красных линий в целях определения мест допустимого размещения зданий, строений, сооружений отсутствуют.
 5. Границы земельных участков, образование которых предусмотрено схемой расположения земельного участка или земельных участков на кадастровом плане территории, срок действия которой не истек, согласно сведениям ЕГРН, отсутствуют.
 6. Сведения о границах населенных пунктов отсутствуют в соответствии с предоставленными сведениями Администрации Старобешевского муниципального округа и Администрации Тельмановского муниципального округа Донецкой Народной Республики (Раздел 4. Материалы по обоснованию проекта планировки территории. Пояснительная записка. Книга 1).

					11.0240(1)-ПМТ				
					«Строительство новой железнодорожной линии на направлении Карбидный - Мелитополь. Строительство железнодорожного пути на участке ст. Карбидный - ст. Кичиксу»				
Изм.	Кол.уч.	Лист	№ док.	Подп.	Дата	Проект межевания территории. Основная часть	Стадия	Лист	Листов
Разраб.		Шаховоростова		<i>Шаховоростова</i>	01.2024		П	35	52
Проверил		Решетняк		<i>Решетняк</i>	01.2024				
Отв.исполн.		Прокофьева		<i>Прокофьева</i>	01.2024	Чертеж межевания территории. М 1:2000			

Создано
Взам. инв. №
Подр. и дата
Инв. № подл.

Донецкая народная республика
МО Тельмановский муниципальный округ



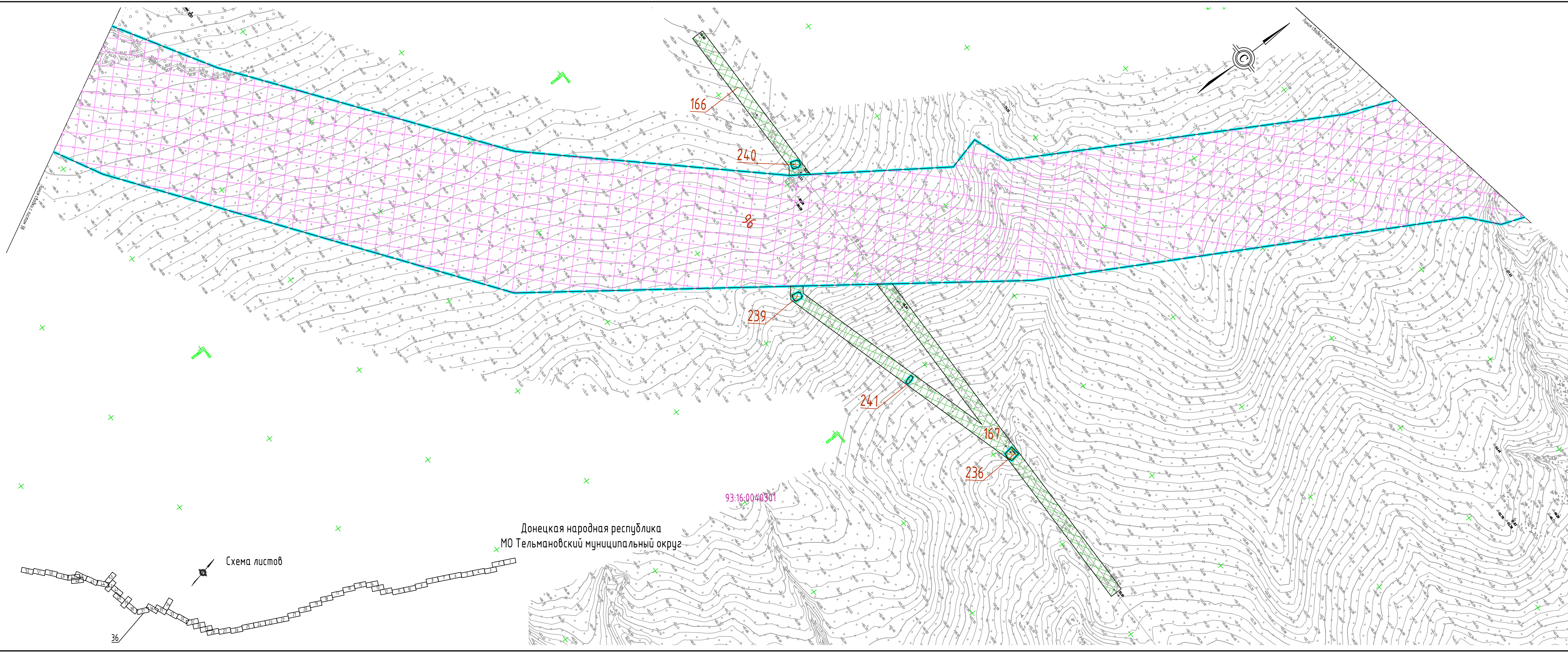
Условные обозначения:

- границы муниципальных образований
- границы планируемых элементов планировочной структуры
- граница существующих земельных участков по сведениям ЕГРН
- 93.16.0090501.179 кадастровый номер земельного участка по сведениям ЕГРН
- граница кадастрового квартала
- 93.16.0090501 номер кадастрового квартала
- границы образуемых земельных участков, предоставляемых на период эксплуатации в границах зоны планируемого размещения линейного объекта, в том числе в отношении которых возможна процедура изъятия для государственных или муниципальных нужд
- границы образуемых земельных участков, предоставляемых на период эксплуатации в границах зоны планируемого размещения линейных объектов, подлежащих реконструкции в связи с изменением их местоположения
- образуемые участки, предоставляемые на период строительства в границах территории, предназначенной для организации строительства
- изменяемые земельные участки
- 3 условные номера образуемых земельных участков

Примечания:

1. Система координат - СК-63.
2. Система высот - Балтийская.
3. Красные линии, утвержденные в составе проекта планировки территории, и красные линии, устанавливаемые, изменяемые, отменяемые в соответствии с пунктом 2 части 2 статьи 43 Градостроительного кодекса Российской Федерации, отсутствуют.
4. Линии отступа от красных линий в целях определения мест допустимого размещения зданий, строений, сооружений отсутствуют.
5. Границы земельных участков, образование которых предусмотрено схемой расположения земельного участка или земельных участков на кадастровом плане территории, срок действия которой не истек, согласно сведениям ЕГРН, отсутствуют.
6. Сведения о границах населенных пунктов отсутствуют в соответствии с представленными сведениями Администрации Старобешевского муниципального округа и Администрации Тельмановского муниципального округа Донецкой Народной Республики (Раздел 4. Материалы по обоснованию проекта планировки территории. Пояснительная записка. Книга 1).

				11.0240(1)-ПМТ		
				«Строительство новой железнодорожной линии на направлении Карбидный - Мелитополь. Строительство железнодорожного пути на участке ст. Карбидный - ст. Кичиксу»		
Изм.	Кол.уч.	Лист	№ док.	Подп.	Дата	
Разраб.		Шахворостова		<i>Шахворостова</i>	01.2024	Проект межевания территории. Основная часть
Проверил		Решетняк		<i>Решетняк</i>	01.2024	
Отв.исполн.		Прокофьева		<i>Прокофьева</i>	01.2024	
				Чертеж межевания территории. М 1:2000		



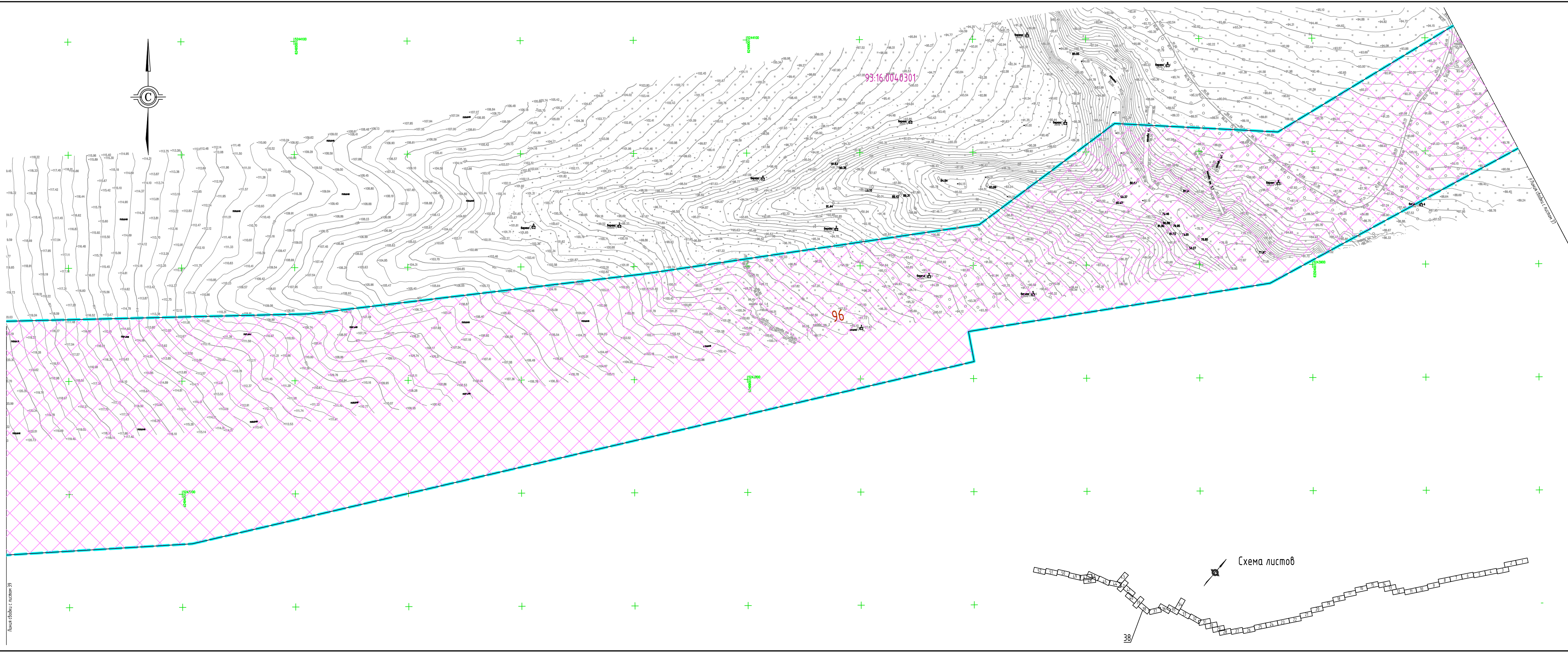
- Условные обозначения:**
- границы муниципальных образований
 - границы планируемых элементов планировочной структуры
 - граница существующих земельных участков по сведениям ЕГРН
 - 93:16:0090501:179 кадастровый номер земельного участка по сведениям ЕГРН
 - граница кадастрового квартала
 - 93:16:0090501 номер кадастрового квартала
 - границы образуемых земельных участков, предоставляемых на период эксплуатации в границах зоны планируемого размещения линейного объекта, в том числе в отношении которых возможна процедура изъятия для государственных или муниципальных нужд
 - границы образуемых земельных участков, предоставляемых на период эксплуатации в границах зоны планируемого размещения линейных объектов, подлежащих реконструкции в связи с изменением их местоположения
 - образуемые участки, предоставленные на период строительства в границах территории, предназначенной для организации строительства
 - изменяемые земельные участки
 - 3 условные номера образуемых земельных участков

- Примечания:**
1. Система координат - СК-63.
 2. Система высот - Балтийская.
 3. Красные линии, утвержденные в составе проекта планировки территории, и красные линии, устанавливаемые, изменяемые, отменяемые в соответствии с пунктом 2 части 2 статьи 43 Градостроительного кодекса Российской Федерации, отсутствуют.
 4. Линии отступа от красных линий в целях определения мест допустимого размещения зданий, строений, сооружений отсутствуют.
 5. Границы земельных участков, образование которых предусмотрено схемой расположения земельного участка или земельных участков на кадастровом плане территории, срок действия которой не истек, согласно сведениям ЕГРН, отсутствуют.
 6. Сведения о границах населенных пунктов отсутствуют в соответствии с представленными сведениями Администрации Старобешевского муниципального округа и Администрации Тельмановского муниципального округа Донецкой Народной Республики (Раздел 4. Материалы по обоснованию проекта планировки территории. Пояснительная записка. Книга 1).

Донецкая народная республика
МО Тельмановский муниципальный округ

Создано
Взам. инв. №
Погр. и дата
Инд. № погр.

						11.0240(1)-ПМТ			
						«Строительство новой железнодорожной линии на направлении Карбидный - Мелитополь. Строительство железнодорожного пути на участке ст. Карбидный - ст. Кичиксу»			
Изм.	Кол.уч.	Лист	№ док.	Подп.	Дата	Проект межевания территории. Основная часть	Стадия	Лист	Листов
Разраб.		Шахворостова		<i>Шахворостова</i>	01.2024		П	37	52
Проверил		Решетняк		<i>Решетняк</i>	01.2024				
Отв. исполн.		Прокофьева		<i>Прокофьева</i>	01.2024	Чертеж межевания территории. М 1:2000			



- Условные обозначения:
- границы муниципальных образований
 - границы планируемых элементов планировочной структуры
 - граница существующих земельных участков по сведениям ЕГРН
 - кадастровый номер земельного участка по сведениям ЕГРН
 - граница кадастрового квартала
 - номер кадастрового квартала
 - границы образуемых земельных участков, предоставляемых на период эксплуатации в границах зоны планируемого размещения линейного объекта, в том числе в отношении которых возможна процедура изъятия для государственных или муниципальных нужд
 - границы образуемых земельных участков, предоставляемых на период эксплуатации в границах зоны планируемого размещения линейных объектов, подлежащих реконструкции в связи с изменением их местоположения
 - образуемые участки, предоставляемые на период строительства в границах территории, предназначенной для организации строительства
 - изменяемые земельные участки
 - условные номера образуемых земельных участков

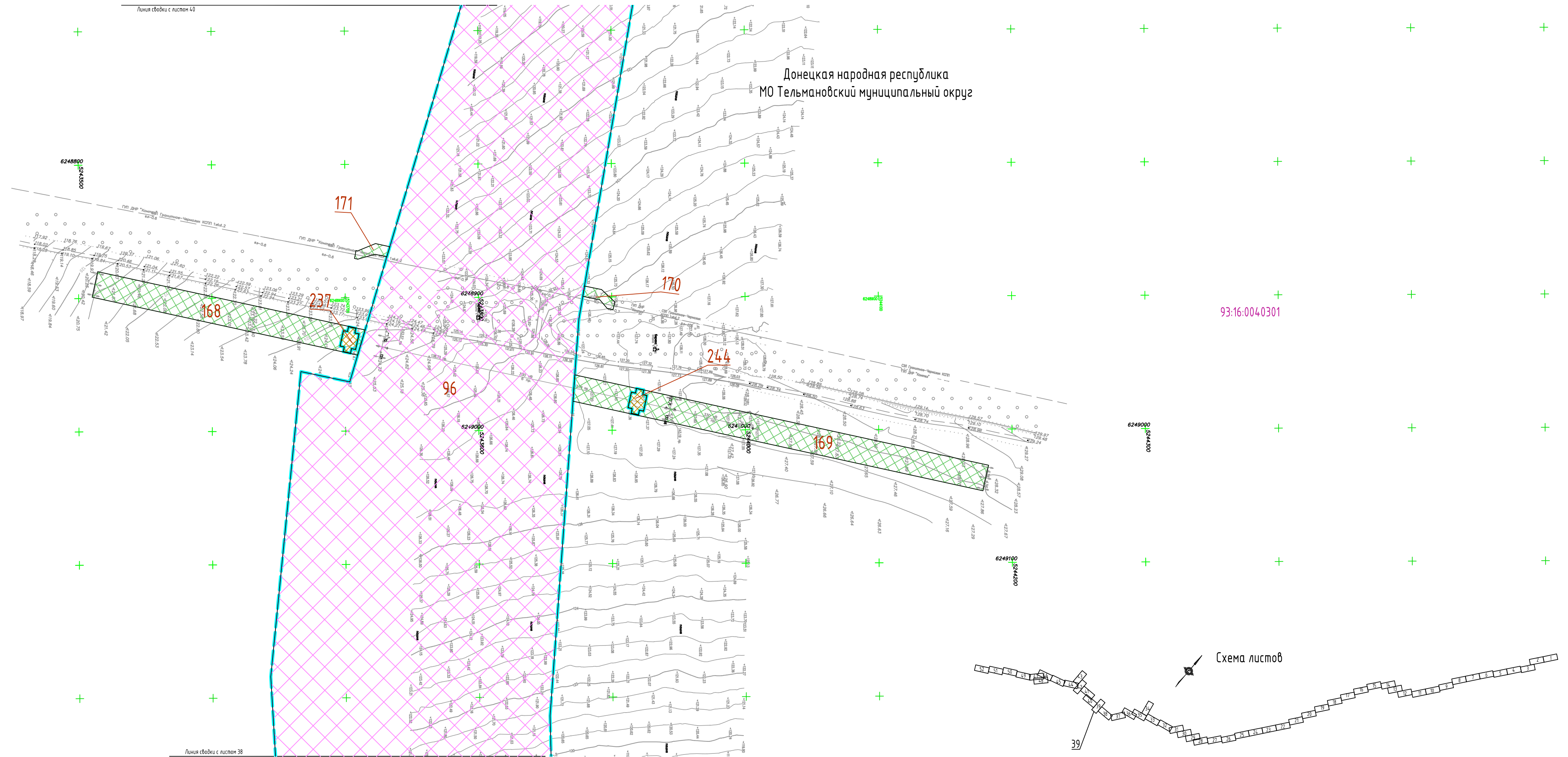
- Примечания:
1. Система координат - СК-63.
 2. Система высот - Балтийская.
 3. Красные линии, утвержденные в составе проекта планировки территории, и красные линии, устанавливаемые, изменяемые, отменяемые в соответствии с пунктом 2 части 2 статьи 43 Градостроительного кодекса Российской Федерации, отсутствуют.
 4. Линии отступа от красных линий в целях определения мест допустимого размещения зданий, строений, сооружений отсутствуют.
 5. Границы земельных участков, образование которых предусмотрено схемой расположения земельного участка или земельных участков на кадастровом плане территории, срок действия которой не истек, согласно сведениям ЕГРН, отсутствуют.
 6. Сведения о границах населенных пунктов отсутствуют в соответствии с представленными сведениями Администрации Старобешевского муниципального округа и Администрации Тельмановского муниципального округа Донецкой Народной Республики (Раздел 4. Материалы по обоснованию проекта планировки территории. Пояснительная записка. Книга 1).

Создано
 Взам. инв. №
 Погр. и gama
 Инв. № погр.

					11.0240(1)-ПМТ				
					«Строительство новой железнодорожной линии на направлении Карбидный - Мелитополь. Строительство железнодорожного пути на участке ст. Карбидный - ст. Кичиксу»				
Изм.	Кол.уч.	Лист	№ док.	Подп.	Дата	Проект межевания территории. Основная часть	Стадия	Лист	Листов
Разраб.		Шахворостова		<i>Шахворостова</i>	01.2024		П	38	52
Проверил		Решетняк		<i>Решетняк</i>	01.2024				
Отв. исполн.		Прокофьева		<i>Прокофьева</i>	01.2024				
						Чертеж межевания территории. М 1:2000			



Донецкая народная республика
МО Тельмановский муниципальный округ



- Условные обозначения:
- границы муниципальных образований
 - границы планируемых элементов планировочной структуры
 - граница существующих земельных участков по сведениям ЕГРН
 - кадастровый номер земельного участка по сведениям ЕГРН
 - граница кадастрового квартала
 - номер кадастрового квартала
 - границы образуемых земельных участков, предоставляемых на период эксплуатации в границах зоны планируемого размещения линейного объекта, в том числе в отношении которых возможна процедура изъятия для государственных или муниципальных нужд
 - границы образуемых земельных участков, предоставляемых на период эксплуатации в границах зоны планируемого размещения линейных объектов, подлежащих реконструкции в связи с изменением их местоположения
 - образуемые участки, предоставленные на период строительства в границах территории, предназначенной для организации строительства
 - изменяемые земельные участки
 - условные номера образуемых земельных участков

- Примечания:
1. Система координат - СК-63.
 2. Система высот - Балтийская.
 3. Красные линии, утвержденные в составе проекта планировки территории, и красные линии, устанавливаемые, изменяемые, отменяемые в соответствии с пунктом 2 части 2 статьи 43 Градостроительного кодекса Российской Федерации, отсутствуют.
 4. Линии отступа от красных линий в целях определения мест допустимого размещения зданий, строений, сооружений отсутствуют.
 5. Границы земельных участков, образование которых предусмотрено схемой расположения земельного участка или земельных участков на кадастровом плане территории, срок действия которой не истек, согласно сведениям ЕГРН, отсутствуют.
 6. Сведения о границах населенных пунктов отсутствуют в соответствии с представленными сведениями Администрации Старобешевского муниципального округа и Администрации Тельмановского муниципального округа Донецкой Народной Республики (Раздел 4. Материалы по обоснованию проекта планировки территории. Пояснительная записка. Книга 1).


					11.0240(1)-ПМТ				
					«Строительство новой железнодорожной линии на направлении Карбидный - Мелитополь. Строительство железнодорожного пути на участке ст. Карбидный - ст. Кичиксу»				
Изм.	Кол.уч.	Лист	№ док.	Подп.	Дата	Проект межевания территории. Основная часть	Стадия	Лист	Листов
Разраб.		Шахворостова		<i>Шахворостова</i>	01.2024		П	39	52
Проверил		Решетняк		<i>Решетняк</i>	01.2024				
Отв. исполн.		Прокофьева		<i>Прокофьева</i>	01.2024	Чертеж межевания территории. М 1:2000			

Создано

Взам. инв. №

Подр. и дата

Инв. № подр.



- Условные обозначения:**
- границы муниципальных образований
 - границы планируемых элементов планировочной структуры
 - граница существующих земельных участков по сведениям ЕГРН
 - кадастровый номер земельного участка по сведениям ЕГРН
 - граница кадастрового квартала
 - номер кадастрового квартала
 - границы образуемых земельных участков, предоставляемых на период эксплуатации в границах зоны планируемого размещения линейного объекта, в том числе в отношении которых возможна процедура изъятия для государственных или муниципальных нужд
 - границы образуемых земельных участков, предоставляемых на период эксплуатации в границах зоны планируемого размещения линейных объектов, подлежащих реконструкции в связи с изменением их местоположения
 - образуемые участки, предоставленные на период строительства в границах территории, предназначенной для организации строительства
 - изменяемые земельные участки
 - условные номера образуемых земельных участков

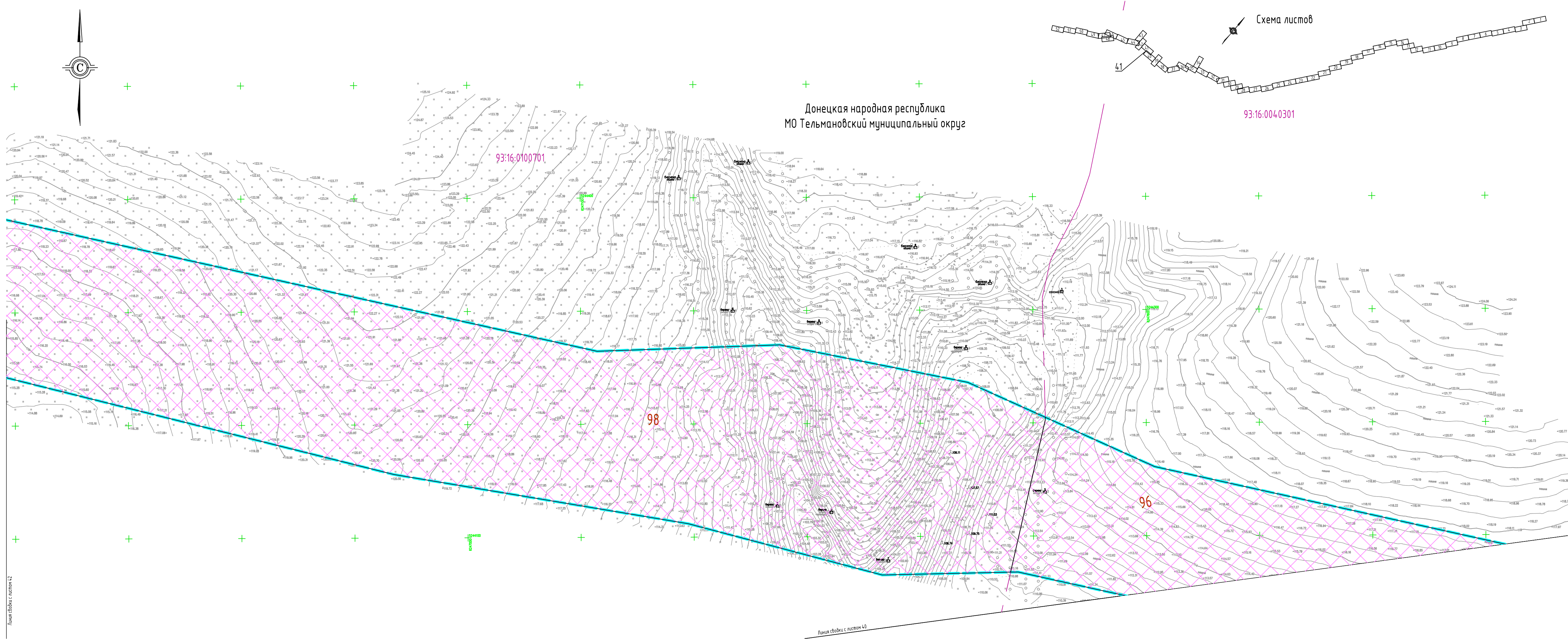
- Примечания:**
1. Система координат - СК-63.
 2. Система высот - Балтийская.
 3. Красные линии, утвержденные в составе проекта планировки территории, и красные линии, устанавливаемые, изменяемые, отменяемые в соответствии с пунктом 2 части 2 статьи 43 Градостроительного кодекса Российской Федерации, отсутствуют.
 4. Линии отступа от красных линий в целях определения мест допустимого размещения зданий, строений, сооружений отсутствуют.
 5. Границы земельных участков, образование которых предусмотрено схемой расположения земельного участка или земельных участков на кадастровом плане территории, срок действия которой не истек, согласно сведениям ЕГРН, отсутствуют.
 6. Сведения о границах населенных пунктов отсутствуют в соответствии с представленными сведениями Администрации Старобешевского муниципального округа и Администрации Тельмановского муниципального округа Донецкой Народной Республики (Раздел 4. Материалы по обоснованию проекта планировки территории. Пояснительная записка. Книга 1).

Донецкая народная республика
МО Тельмановский муниципальный округ



					11.0240(1)-ПМТ					
					«Строительство новой железнодорожной линии на направлении Карбидный - Мелитополь. Строительство железнодорожного пути на участке ст. Карбидный - ст. Кичиксу»					
Изм.	Кол.уч.	Лист	№ док.	Подп.	Дата	Проект межевания территории. Основная часть	Стадия	Лист	Листов	
Разраб.		Шахворостова		<i>Шахворостова</i>	01.2024		П	40	52	
Проверил		Решетняк		<i>Решетняк</i>	01.2024					
Отв. исполн.		Прокофьева		<i>Прокофьева</i>	01.2024					
					Чертеж межевания территории. М 1:2000					

Создано	
Взам. инв. №	
Подр. и дата	
Инв. № подр.	



- Условные обозначения:
- границы муниципальных образований
 - границы планируемых элементов планировочной структуры
 - граница существующих земельных участков по сведениям ЕГРН
 - 93:16:0090501:179 кадастровый номер земельного участка по сведениям ЕГРН
 - граница кадастрового квартала
 - 93:16:0090501 номер кадастрового квартала
 - границы образуемых земельных участков, предоставляемых на период эксплуатации в границах зоны планируемого размещения линейного объекта, в том числе в отношении которых возможна процедура изъятия для государственных или муниципальных нужд
 - границы образуемых земельных участков, предоставляемых на период эксплуатации в границах зоны планируемого размещения линейных объектов, подлежащих реконструкции в связи с изменением их местоположения
 - образуемые участки, предоставляемые на период строительства в границах территории, предназначенной для организации строительства
 - изменяемые земельные участки
 - 3 условные номера образуемых земельных участков

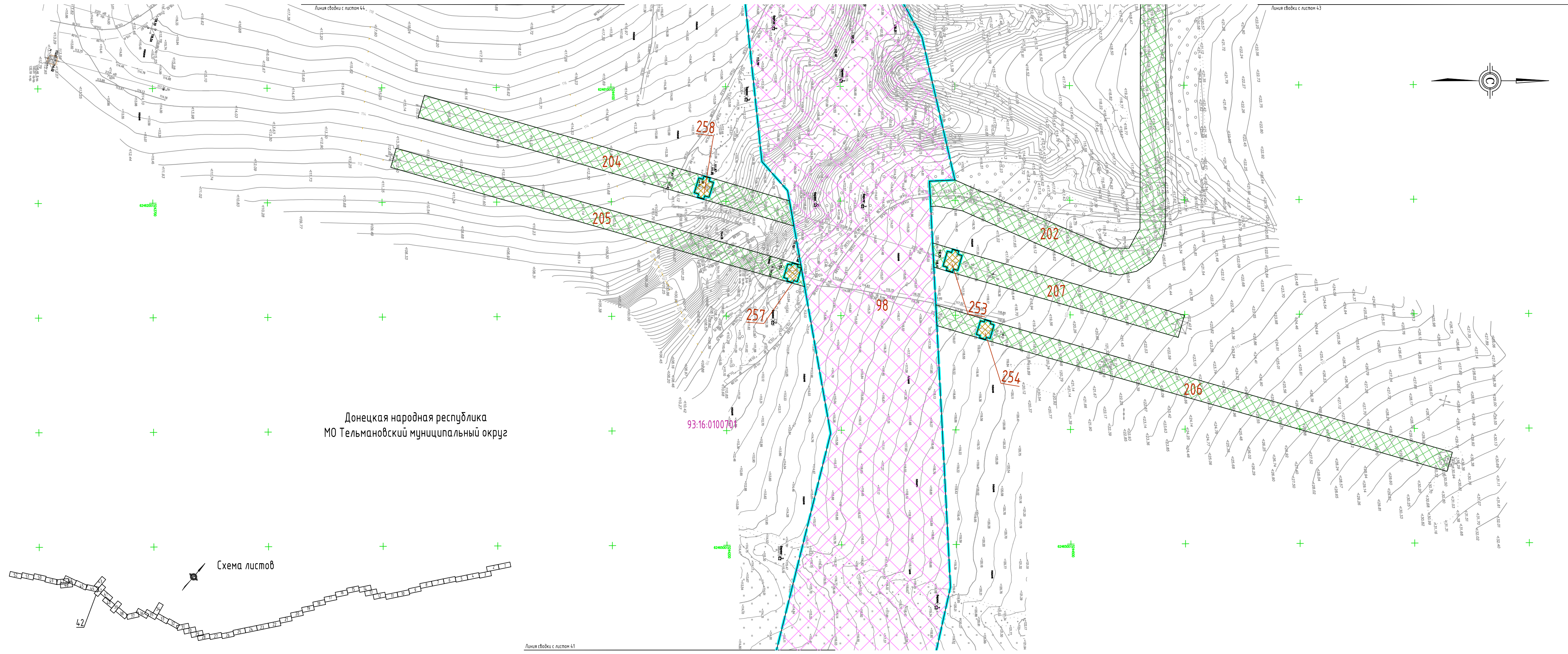
Примечания:

1. Система координат - СК-63.
2. Система высот - Балтийская.
3. Красные линии, утвержденные в составе проекта планировки территории, и красные линии, устанавливаемые, изменяемые, отменяемые в соответствии с пунктом 2 части 2 статьи 43 Градостроительного кодекса Российской Федерации, отсутствуют.
4. Линии отступа от красных линий в целях определения мест допустимого размещения зданий, строений, сооружений отсутствуют.
5. Границы земельных участков, образование которых предусмотрено схемой расположения земельного участка или земельных участков на кадастровом плане территории, срок действия которой не истек, согласно сведениям ЕГРН, отсутствуют.
6. Сведения о границах населенных пунктов отсутствуют в соответствии с представленными сведениями Администрации Старобешевского муниципального округа и Администрации Тельмановского муниципального округа Донецкой Народной Республики (Раздел 4. Материалы по обоснованию проекта планировки территории. Пояснительная записка. Книга 1).

					11.0240(1)-ПМТ				
					«Строительство новой железнодорожной линии на направлении Карбидный - Мелитополь. Строительство железнодорожного пути на участке ст. Карбидный - ст. Кичиксу»				
Изм.	Кол.уч.	Лист	№ док.	Подп.	Дата	Проект межевания территории. Основная часть	Стадия	Лист	Листов
Разраб.	Шахворостова			<i>Шахворостова</i>	01.2024		П	41	52
Проверил	Решетняк			<i>Решетняк</i>	01.2024				
Отв.исполн.	Прокофьева			<i>Прокофьева</i>	01.2024	Чертеж межевания территории. М 1:2000			

Создано:
Взам. инв. №:
Подр. и дата:
Инд. № погр.:

Линия сводки с листом 40



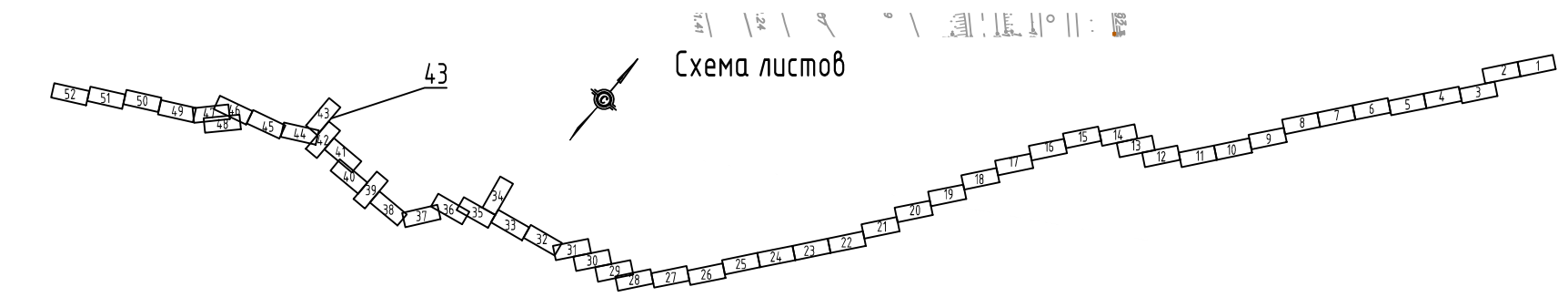
Донецкая народная республика
МО Тельмановский муниципальный округ

Схема листов

- Условные обозначения:
- границы муниципальных образований
 - границы планируемых элементов планировочной структуры
 - граница существующих земельных участков по сведениям ЕГРН
 - кадастровый номер земельного участка по сведениям ЕГРН
 - граница кадастрового квартала
 - номер кадастрового квартала
 - границы образуемых земельных участков, предоставляемых на период эксплуатации в границах зоны планируемого размещения линейного объекта, в том числе в отношении которых возможна процедура изъятия для государственных или муниципальных нужд
 - границы образуемых земельных участков, предоставляемых на период эксплуатации в границах зоны планируемого размещения линейных объектов, подлежащих реконструкции в связи с изменением их местоположения
 - образуемые участки, предоставляемые на период строительства в границах территории, предназначенной для организации строительства
 - изменяемые земельные участки
 - условные номера образуемых земельных участков

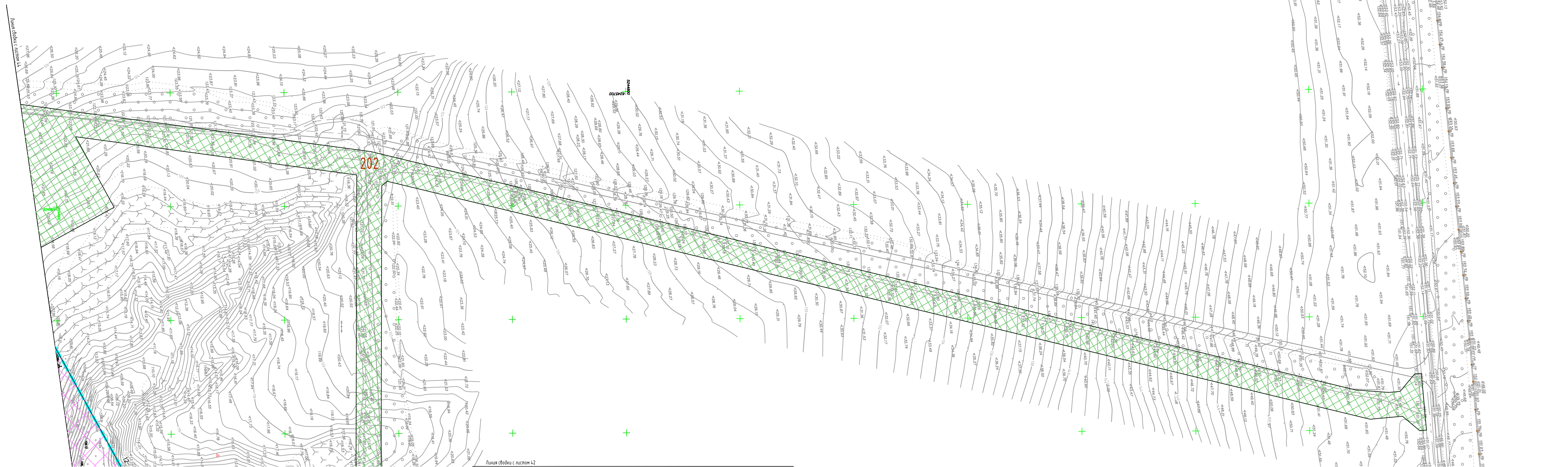
- Примечания:
1. Система координат - СК-63.
 2. Система высот - Балтийская.
 3. Красные линии, утвержденные в составе проекта планировки территории, и красные линии, устанавливаемые, изменяемые, отменяемые в соответствии с пунктом 2 части 2 статьи 43 Градостроительного кодекса Российской Федерации, отсутствуют.
 4. Линии отступа от красных линий в целях определения мест допустимого размещения зданий, строений, сооружений отсутствуют.
 5. Границы земельных участков, образование которых предусмотрено схемой расположения земельного участка или земельных участков на кадастровом плане территории, срок действия которой не истек, согласно сведениям ЕГРН, отсутствуют.
 6. Сведения о границах населенных пунктов отсутствуют в соответствии с представленными сведениями Администрации Старобешевского муниципального округа и Администрации Тельмановского муниципального округа Донецкой Народной Республики (Раздел 4. Материалы по обоснованию проекта планировки территории. Пояснительная записка. Книга 1).

					11.0240(1)-ПМТ				
					«Строительство новой железнодорожной линии на направлении Карбидный - Мелитополь. Строительство железнодорожного пути на участке ст. Карбидный - ст. Кичиксу»				
Изм.	Кол.уч.	Лист	№ док.	Подп.	Дата	Проект межевания территории. Основная часть	Стадия	Лист	Листов
Разраб.		Шахворостова		<i>Шахворостова</i>	01.2024		П	42	52
Проверил		Решетняк		<i>Решетняк</i>	01.2024				
Отв.исполн.		Прокофьева		<i>Прокофьева</i>	01.2024	Чертеж межевания территории. М 1:2000	ООО «ГЕО-СПЕКТР»		



Донецкая народная республика
МО Тельмановский муниципальный округ

93:16:0100701



- Условные обозначения:
- границы муниципальных образований
 - границы планируемых элементов планировочной структуры
 - граница существующих земельных участков по сведениям ЕГРН
 - кадастровый номер земельного участка по сведениям ЕГРН
 - граница кадастрового квартала
 - номер кадастрового квартала
 - границы образуемых земельных участков, предоставляемых на период эксплуатации в границах зоны планируемого размещения линейного объекта, в том числе в отношении которых возможна процедура изъятия для государственных или муниципальных нужд
 - границы образуемых земельных участков, предоставляемых на период эксплуатации в границах зоны планируемого размещения линейных объектов, подлежащих реконструкции в связи с изменением их местоположения
 - образуемые участки, предоставляемые на период строительства в границах территории, предназначенной для организации строительства
 - изменяемые земельные участки
 - условные номера образуемых земельных участков

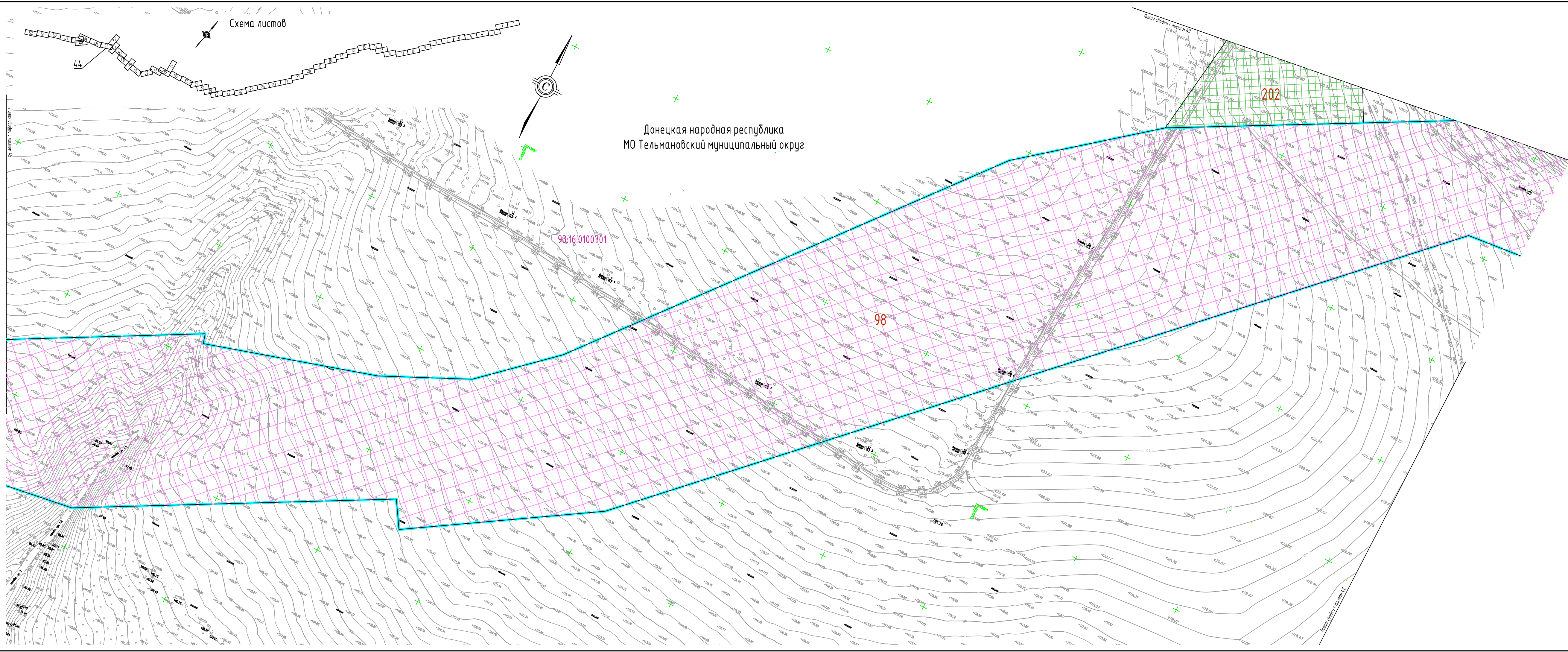
- Примечания:
1. Система координат - СК-63.
 2. Система высот - Балтийская.
 3. Красные линии, утвержденные в составе проекта планировки территории, и красные линии, устанавливаемые, изменяемые, отменяемые в соответствии с пунктом 2 части 2 статьи 43 Градостроительного кодекса Российской Федерации, отсутствуют.
 4. Линии отступа от красных линий в целях определения мест допустимого размещения зданий, строений, сооружений отсутствуют.
 5. Границы земельных участков, образование которых предусмотрено схемой расположения земельного участка или земельных участков на кадастровом плане территории, срок действия которой не истек, согласно сведениям ЕГРН, отсутствуют.
 6. Сведения о границах населенных пунктов отсутствуют в соответствии с предоставленными сведениями Администрации Старобешевского муниципального округа и Администрации Тельмановского муниципального округа Донецкой Народной Республики (Раздел 4. Материалы по обоснованию проекта планировки территории. Пояснительная записка. Книга 1).

					11.0240(1)-ПМТ				
					«Строительство новой железнодорожной линии на направлении Карбидный - Мелитополь. Строительство железнодорожного пути на участке ст. Карбидный - ст. Кичиксу»				
Изм.	Кол.уч.	Лист	№ док.	Подп.	Дата	Проект межевания территории. Основная часть	Стадия	Лист	Листов
Разраб.		Шахборостова		<i>Шахборостова</i>	01.2024		П	43	52
Проверил		Решетняк		<i>Решетняк</i>	01.2024				
Отв.исполн.		Прокофьева		<i>Прокофьева</i>	01.2024	Чертеж межевания территории. М 1:2000			

Создано:
Взам. инв. №:
Подр. и дата:
Инв. № подл.

Схема листов

Донецкая народная республика
МО Тельмановский муниципальный округ



Условные обозначения:

- границы муниципальных образований
- границы планируемых элементов планировочной структуры
- граница существующих земельных участков по сведениям ЕГРН
- кадастровый номер земельного участка по сведениям ЕГРН
- граница кадастрового квартала
- номер кадастрового квартала
- границы образуемых земельных участков, предоставляемых на период эксплуатации в границах зоны планируемого размещения линейного объекта, в том числе в отношении которых возможна процедура изъятия для государственных или муниципальных нужд
- границы образуемых земельных участков, предоставляемых на период эксплуатации в границах зоны планируемого размещения линейных объектов, подлежащих реконструкции в связи с изменением их местоположения
- образуемые участки, предоставленные на период строительства в границах территории, предназначенной для организации строительства
- изменяемые земельные участки
- условные номера образуемых земельных участков

Примечания:

1. Система координат - СК-63.
2. Система высот - Балтийская.
3. Красные линии, утвержденные в составе проекта планировки территории, и красные линии, устанавливаемые, изменяемые, отменяемые в соответствии с пунктом 2 части 2 статьи 43 Градостроительного кодекса Российской Федерации, отсутствуют.
4. Линии отступа от красных линий в целях определения мест допустимого размещения зданий, строений, сооружений отсутствуют.
5. Границы земельных участков, образование которых предусмотрено схемой расположения земельного участка или земельных участков на кадастровом плане территории, срок действия которой не истек, согласно сведениям ЕГРН, отсутствуют.
6. Сведения о границах населенных пунктов отсутствуют в соответствии с представленными сведениями Администрации Старобешевского муниципального округа и Администрации Тельмановского муниципального округа Донецкой Народной Республики (Раздел 4. Материалы по обоснованию проекта планировки территории. Пояснительная записка. Книга 1).

					11.024.0(1)-ПМТ				
					«Строительство новой железнодорожной линии на направлении Карбидный - Мелитополь. Строительство железнодорожного пути на участке ст. Карбидный - ст. Кичицку»				
Изм.	Кол.уч.	Лист	№ док.	Подп.	Дата	Проект межевания территории. Основная часть	Стадия	Лист	Листов
Разраб.		Шахворостова		<i>Шахворостова</i>	01.2024		П	44	52
Проверил		Решетняк		<i>Решетняк</i>	01.2024				
Отв.исполн.		Прокофьева		<i>Прокофьева</i>	01.2024	Чертеж межевания территории. М 1:2000			

Создано:
Взам. инв. №:
Подр. и гора:
Инд. № погр.:

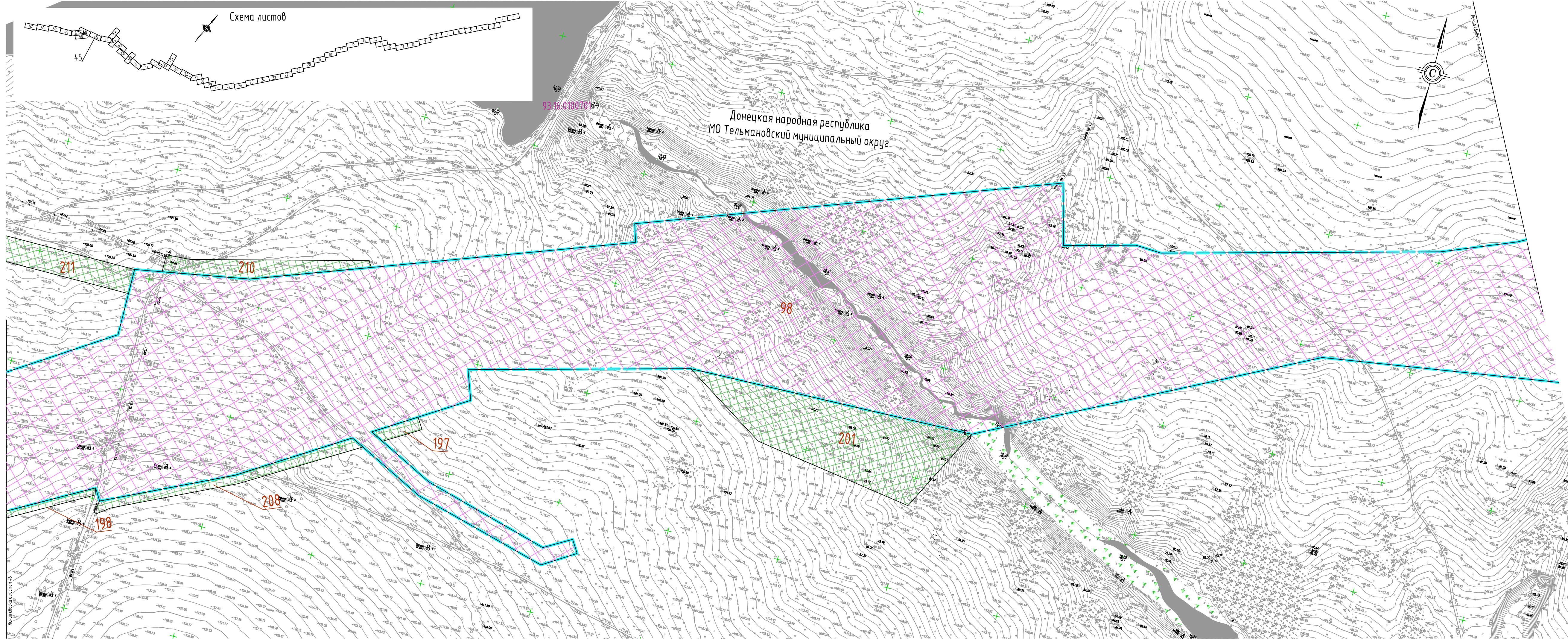


Схема листов

Донецкая народная республика
МО Тельмановский муниципальный округ

Условные обозначения:

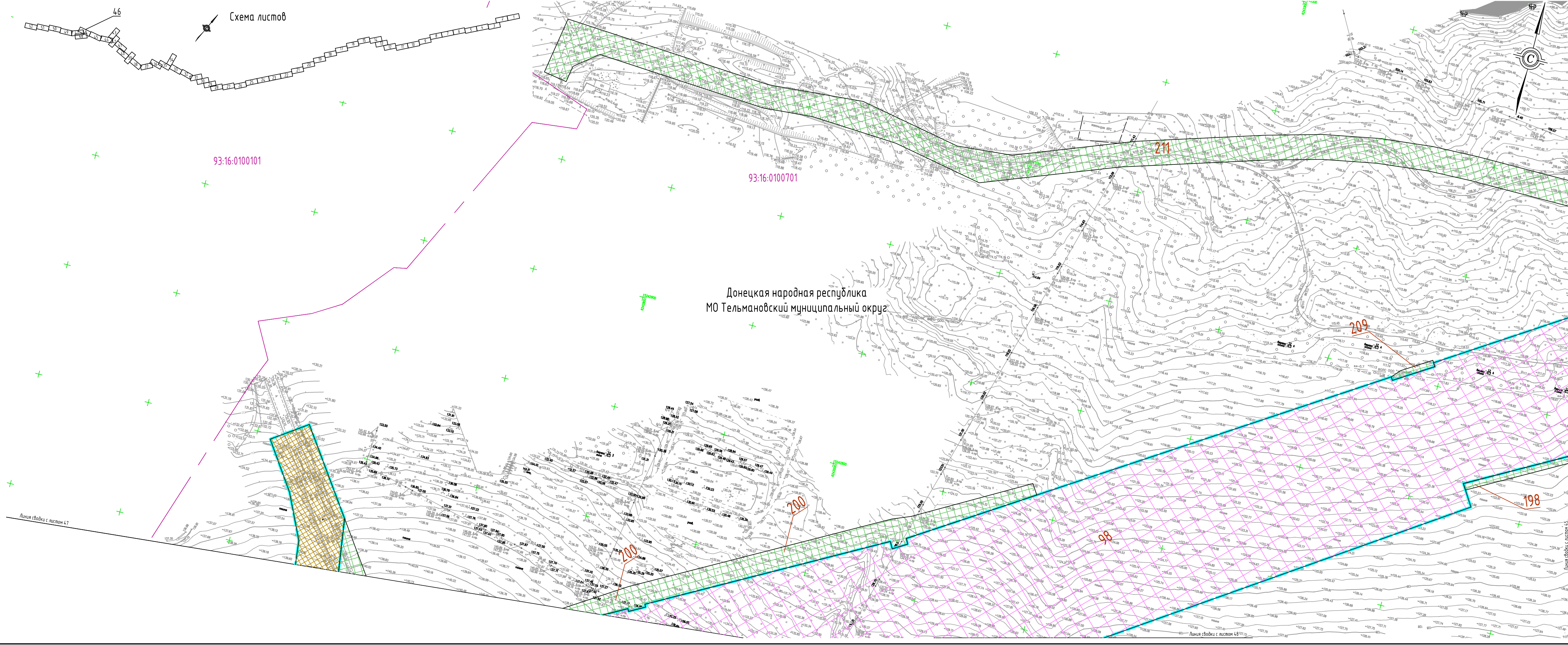
- границы муниципальных образований
- границы планируемых элементов планировочной структуры
- граница существующих земельных участков по сведениям ЕГРН
- кадастровый номер земельного участка по сведениям ЕГРН
- граница кадастрового квартала
- номер кадастрового квартала
- границы образуемых земельных участков, предоставляемых на период эксплуатации в границах зоны планируемого размещения линейного объекта, в том числе в отношении которых возможна процедура изъятия для государственных или муниципальных нужд
- границы образуемых земельных участков, предоставляемых на период эксплуатации в границах зоны планируемого размещения линейных объектов, подлежащих реконструкции в связи с изменением их местоположения
- образуемые участки, предоставляемые на период строительства в границах территории, предназначенной для организации строительства
- изменяемые земельные участки
- условные номера образуемых земельных участков

Примечания:

1. Система координат - СК-63.
2. Система высот - Балтийская.
3. Красные линии, утвержденные в составе проекта планировки территории, и красные линии, устанавливаемые, изменяемые, отменяемые в соответствии с пунктом 2 части 2 статьи 43 Градостроительного кодекса Российской Федерации, отсутствуют.
4. Линии отступа от красных линий в целях определения мест допустимого размещения зданий, строений, сооружений отсутствуют.
5. Границы земельных участков, образование которых предусмотрено схемой расположения земельного участка или земельных участков на кадастровом плане территории, срок действия которой не истек, согласно сведениям ЕГРН, отсутствуют.
6. Сведения о границах населенных пунктов отсутствуют в соответствии с предоставленными сведениями Администрации Старобешевского муниципального округа и Администрации Тельмановского муниципального округа Донецкой Народной Республики (Раздел 4. Материалы по обоснованию проекта планировки территории. Пояснительная записка. Книга 1).

					11.0240(1)-ПМТ				
					«Строительство новой железнодорожной линии на направлении Карбидный - Мелитополь. Строительство железнодорожного пути на участке ст. Карбидный - ст. Кичикусу»				
Изм.	Кол.уч.	Лист	№ док.	Подп.	Дата	Проект межевания территории. Основная часть	Стадия	Лист	Листов
Разраб.		Шаховоростова		<i>Шаховоростова</i>	01.2024		П	45	52
Проверил		Решетняк		<i>Решетняк</i>	01.2024				
Отв.исполн.		Прокофьева		<i>Прокофьева</i>	01.2024	Чертеж межевания территории. М 1:2000			

Схема листов



Условные обозначения:

- границы муниципальных образований
- границы планируемых элементов планировочной структуры
- граница существующих земельных участков по сведениям ЕГРН
- кадастровый номер земельного участка по сведениям ЕГРН
- граница кадастрового квартала
- номер кадастрового квартала
- границы образуемых земельных участков, предоставляемых на период эксплуатации в границах зоны планируемого размещения линейного объекта, в том числе в отношении которых возможна процедура изъятия для государственных или муниципальных нужд
- границы образуемых земельных участков, предоставляемых на период эксплуатации в границах зоны планируемого размещения линейных объектов, подлежащих реконструкции в связи с изменением их местоположения
- образуемые участки, предоставляемые на период строительства в границах территории, предназначенной для организации строительства
- изменяемые земельные участки
- условные номера образуемых земельных участков

Примечания:

1. Система координат - СК-63.
2. Система высот - Балтийская.
3. Красные линии, утвержденные в составе проекта планировки территории, и красные линии, устанавливаемые, изменяемые, отменяемые в соответствии с пунктом 2 части 2 статьи 43 Градостроительного кодекса Российской Федерации, отсутствуют.
4. Линии отступа от красных линий в целях определения мест допустимого размещения зданий, строений, сооружений отсутствуют.
5. Границы земельных участков, образование которых предусмотрено схемой расположения земельного участка или земельных участков на кадастровом плане территории, срок действия которой не истек, согласно сведениям ЕГРН, отсутствуют.
6. Сведения о границах населенных пунктов отсутствуют в соответствии с представленными сведениями Администрации Старобешевского муниципального округа и Администрации Тельмановского муниципального округа Донецкой Народной Республики (Раздел 4. Материалы по обоснованию проекта планировки территории. Пояснительная записка. Книга 1).

					11.024(01)-ПМТ				
					«Строительство новой железнодорожной линии на направлении Карбидный - Мелитополь. Строительство железнодорожного пути на участке ст. Карбидный - ст. Кичицку»				
Изм.	Кол.уч.	Лист	№ док.	Подп.	Дата	Проект межевания территории. Основная часть	Стадия	Лист	Листов
Разраб.		Шахворостова		<i>Шахворостова</i>	01.2024		П	46	52
Проверил		Решетняк		<i>Решетняк</i>	01.2024				
Отв.исполн.		Прокофьева		<i>Прокофьева</i>	01.2024	Чертеж межевания территории. М 1:2000			

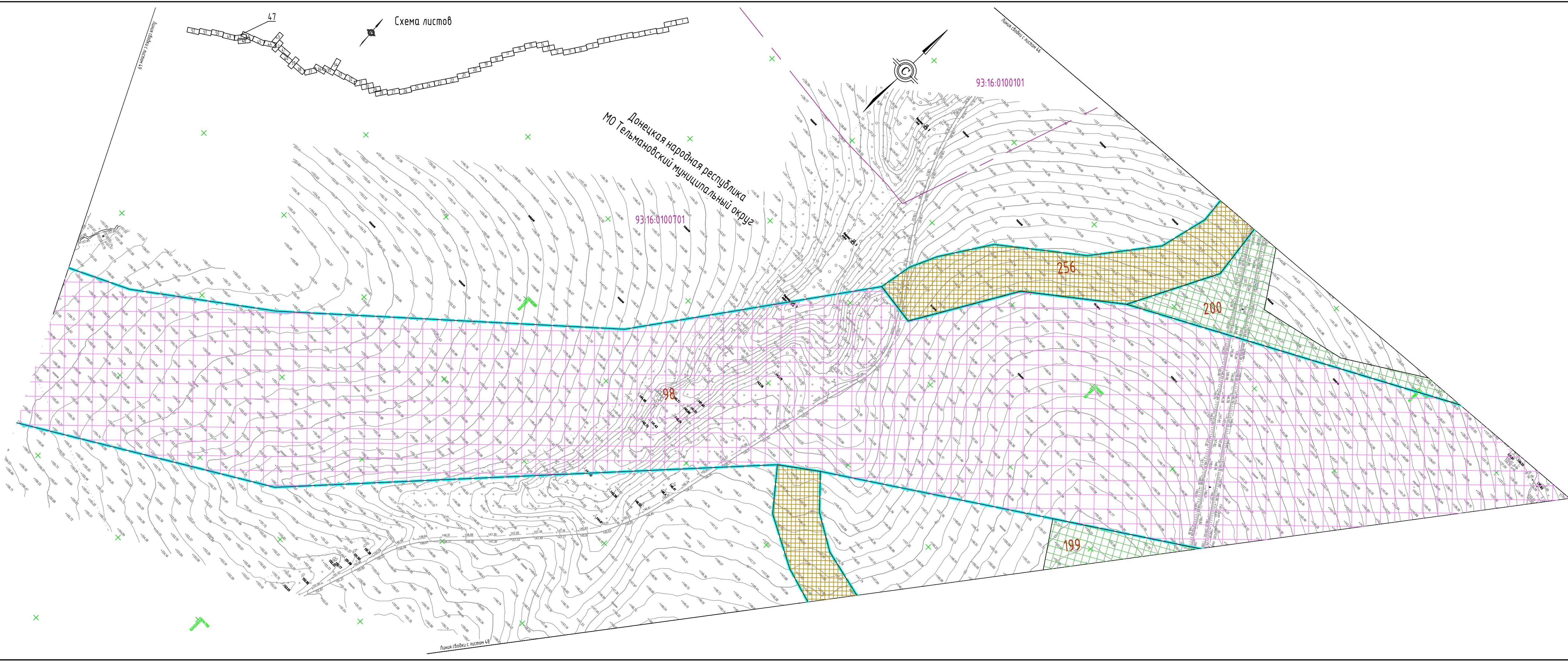


Схема листов

47

93:16:0100101

93:16:0100701

Донецкая народная республика
МО Тельмановский муниципальный округ

256

200

98

199

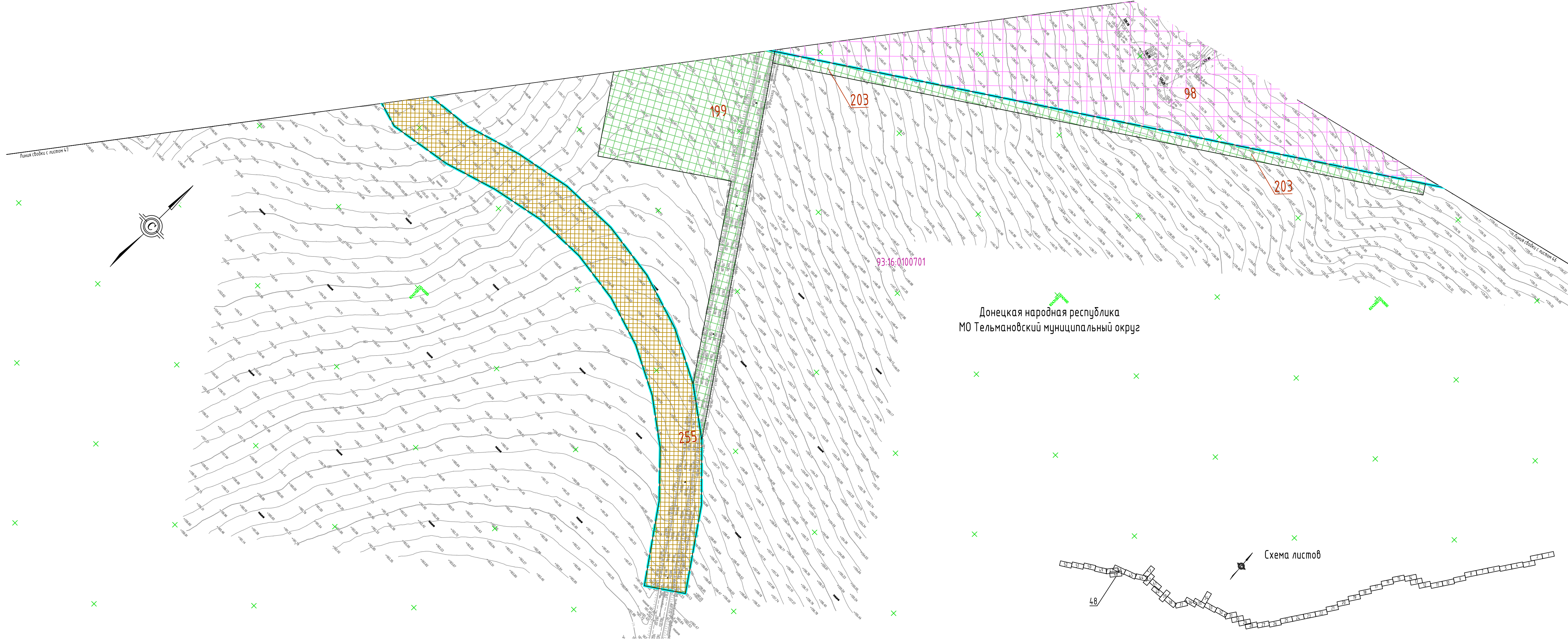
Условные обозначения:

- границы муниципальных образований
- границы планируемых элементов планировочной структуры
- граница существующих земельных участков по сведениям ЕГРН
- 93:16:0090501:179 кадастровый номер земельного участка по сведениям ЕГРН
- граница кадастрового квартала
- 93:16:0090501 номер кадастрового квартала
- границы образуемых земельных участков, предоставляемых на период эксплуатации в границах зоны планируемого размещения линейного объекта, в том числе в отношении которых возможна процедура изъятия для государственных или муниципальных нужд
- границы образуемых земельных участков, предоставляемых на период эксплуатации в границах зоны планируемого размещения линейных объектов, подлежащих реконструкции в связи с изменением их местоположения
- образуемые участки, предоставляемые на период строительства в границах территории, предназначенной для организации строительства
- изменяемые земельные участки
- 3 условные номера образуемых земельных участков

Примечания:

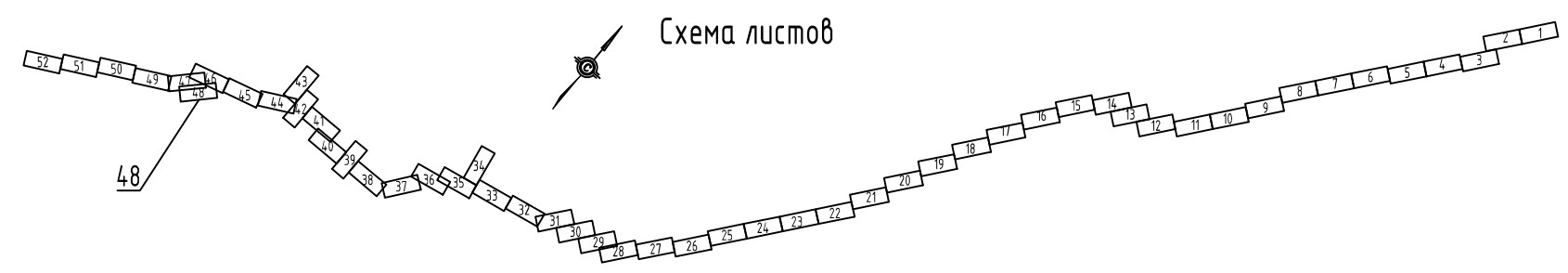
1. Система координат - СК-63.
2. Система высот - Балтийская.
3. Красные линии, утвержденные в составе проекта планировки территории, и красные линии, устанавливаемые, изменяемые, отменяемые в соответствии с пунктом 2 части 2 статьи 43 Градостроительного кодекса Российской Федерации, отсутствуют.
4. Линии отступа от красных линий в целях определения мест допустимого размещения зданий, строений, сооружений отсутствуют.
5. Границы земельных участков, образование которых предусмотрено схемой расположения земельного участка или земельных участков на кадастровом плане территории, срок действия которой не истек, согласно сведениям ЕГРН, отсутствуют.
6. Сведения о границах населенных пунктов отсутствуют в соответствии с представленными сведениями Администрации Старобешевского муниципального округа и Администрации Тельмановского муниципального округа Донецкой Народной Республики (Раздел 4. Материалы по обоснованию проекта планировки территории. Пояснительная записка. Книга 1).

					11.0240(1)-ПМТ				
					«Строительство новой железнодорожной линии на направлении Карбидный - Мелитополь. Строительство железнодорожного пути на участке ст. Карбидный - ст. Кичиксу»				
Изм.	Кол.уч.	Лист	№ док.	Подп.	Дата	Проект межевания территории. Основная часть	Стадия	Лист	Листов
Разработ.	Шахворостова			<i>Шахворостова</i>	01.2024		П	47	52
Проверил	Решетняк			<i>Решетняк</i>	01.2024				
Отв.исполн.	Прокофьева			<i>Прокофьева</i>	01.2024	Чертеж межевания территории. М 1:2000			



Донецкая народная республика
МО Тельмановский муниципальный округ

93:16:0100701

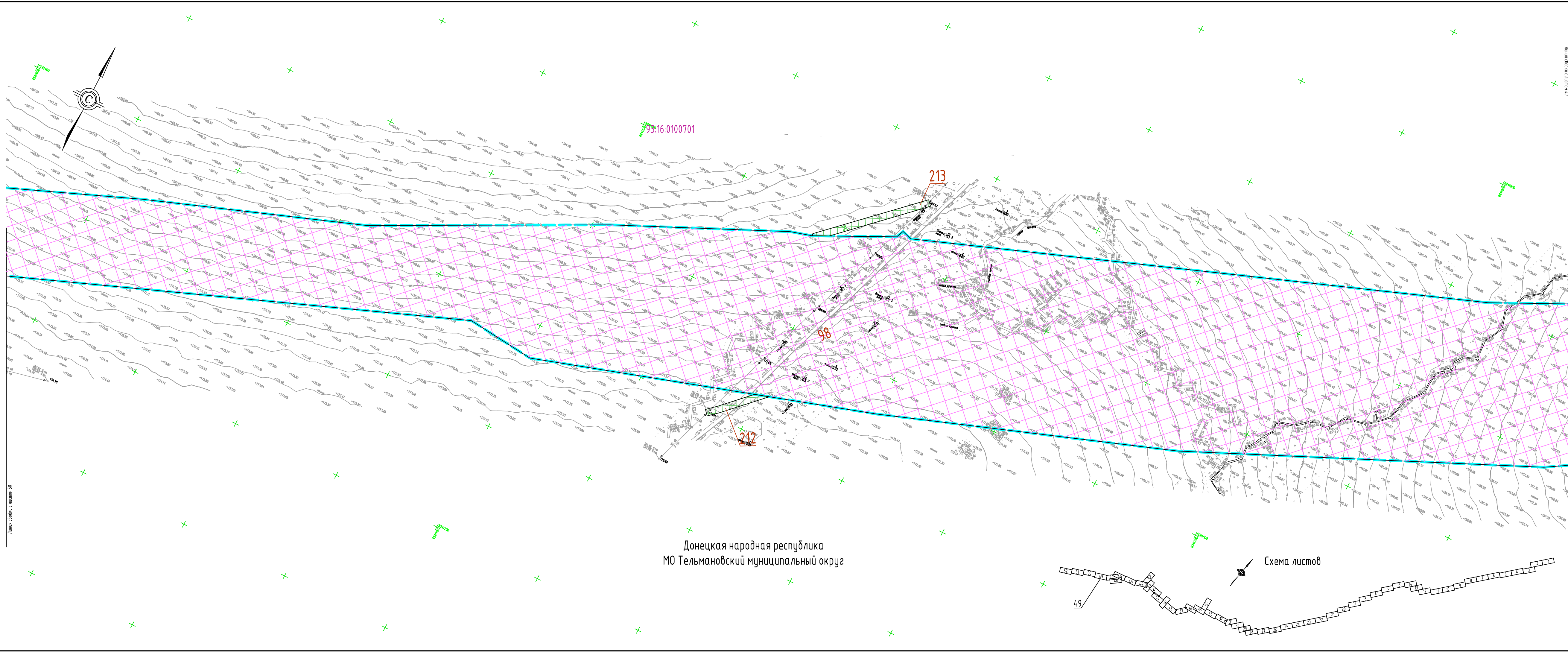


- Условные обозначения:
- границы муниципальных образований
 - границы планируемых элементов планировочной структуры
 - граница существующих земельных участков по сведениям ЕГРН
 - кадастровый номер земельного участка по сведениям ЕГРН
 - граница кадастрового квартала
 - номер кадастрового квартала
 - границы образуемых земельных участков, предоставляемых на период эксплуатации в границах зоны планируемого размещения линейного объекта, в том числе в отношении которых возможна процедура изъятия для государственных или муниципальных нужд
 - границы образуемых земельных участков, предоставляемых на период эксплуатации в границах зоны планируемого размещения линейных объектов, подлежащих реконструкции в связи с изменением их местоположения
 - образуемые участки, предоставляемые на период строительства в границах территории, предназначенной для организации строительства
 - изменяемые земельные участки
 - условные номера образуемых земельных участков

- Примечания:
1. Система координат - СК-63.
 2. Система высот - Балтийская.
 3. Красные линии, утвержденные в составе проекта планировки территории, и красные линии, устанавливаемые, изменяемые, отменяемые в соответствии с пунктом 2 части 2 статьи 43 Градостроительного кодекса Российской Федерации, отсутствуют.
 4. Линии отступа от красных линий в целях определения мест допустимого размещения зданий, строений, сооружений отсутствуют.
 5. Границы земельных участков, образование которых предусмотрено схемой расположения земельного участка или земельных участков на кадастровом плане территории, срок действия которой не истек, согласно сведениям ЕГРН, отсутствуют.
 6. Сведения о границах населенных пунктов отсутствуют в соответствии с представленными сведениями Администрации Старобешевского муниципального округа и Администрации Тельмановского муниципального округа Донецкой Народной Республики (Раздел 4. Материалы по обоснованию проекта планировки территории. Пояснительная записка. Книга 1).

11.0240(1)-ПМТ					
«Строительство новой железнодорожной линии на направлении Карбидный - Мелитополь. Строительство железнодорожного пути на участке ст. Карбидный - ст. Кичиксу»					
Изм.	Кол.уч.	Лист	№ док.	Подп.	Дата
Разработ.	Шахворостова			<i>Шахворостова</i>	01.2024
Проверил	Решетняк			<i>Решетняк</i>	01.2024
Отв. исполн.	Прокофьева			<i>Прокофьева</i>	01.2024
Проект межевания территории. Основная часть				Стадия	Лист
Чертеж межевания территории. М 1:2000				П	48
				Листов	52
				ООО «ГЕО-СПЕКТР»	

Создано	
Взам. инв. №	
Подр. и дата	
Инд. № подл.	



Донецкая народная республика
МО Тельмановский муниципальный округ

Схема листов

Условные обозначения:

- границы муниципальных образований
- границы планируемых элементов планировочной структуры
- граница существующих земельных участков по сведениям ЕГРН
- кадастровый номер земельного участка по сведениям ЕГРН
- граница кадастрового квартала
- номер кадастрового квартала
- границы образуемых земельных участков, предоставляемых на период эксплуатации в границах зоны планируемого размещения линейного объекта, в том числе в отношении которых возможна процедура изъятия для государственных или муниципальных нужд
- границы образуемых земельных участков, предоставляемых на период эксплуатации в границах зоны планируемого размещения линейных объектов, подлежащих реконструкции в связи с изменением их местоположения
- образуемые участки, предоставленные на период строительства в границах территории, предназначенной для организации строительства
- изменяемые земельные участки
- условные номера образуемых земельных участков

Примечания:

1. Система координат - СК-63.
2. Система высот - Балтийская.
3. Красные линии, утвержденные в составе проекта планировки территории, и красные линии, устанавливаемые, изменяемые, отменяемые в соответствии с пунктом 2 части 2 статьи 43 Градостроительного кодекса Российской Федерации, отсутствуют.
4. Линии отступа от красных линий в целях определения мест допустимого размещения зданий, строений, сооружений отсутствуют.
5. Границы земельных участков, образование которых предусмотрено схемой расположения земельного участка или земельных участков на кадастровом плане территории, срок действия которой не истек, согласно сведениям ЕГРН, отсутствуют.
6. Сведения о границах населенных пунктов отсутствуют в соответствии с предоставленными сведениями Администрации Старобешевского муниципального округа и Администрации Тельмановского муниципального округа Донецкой Народной Республики (Раздел 4. Материалы по обоснованию проекта планировки территории. Пояснительная записка. Книга 1).

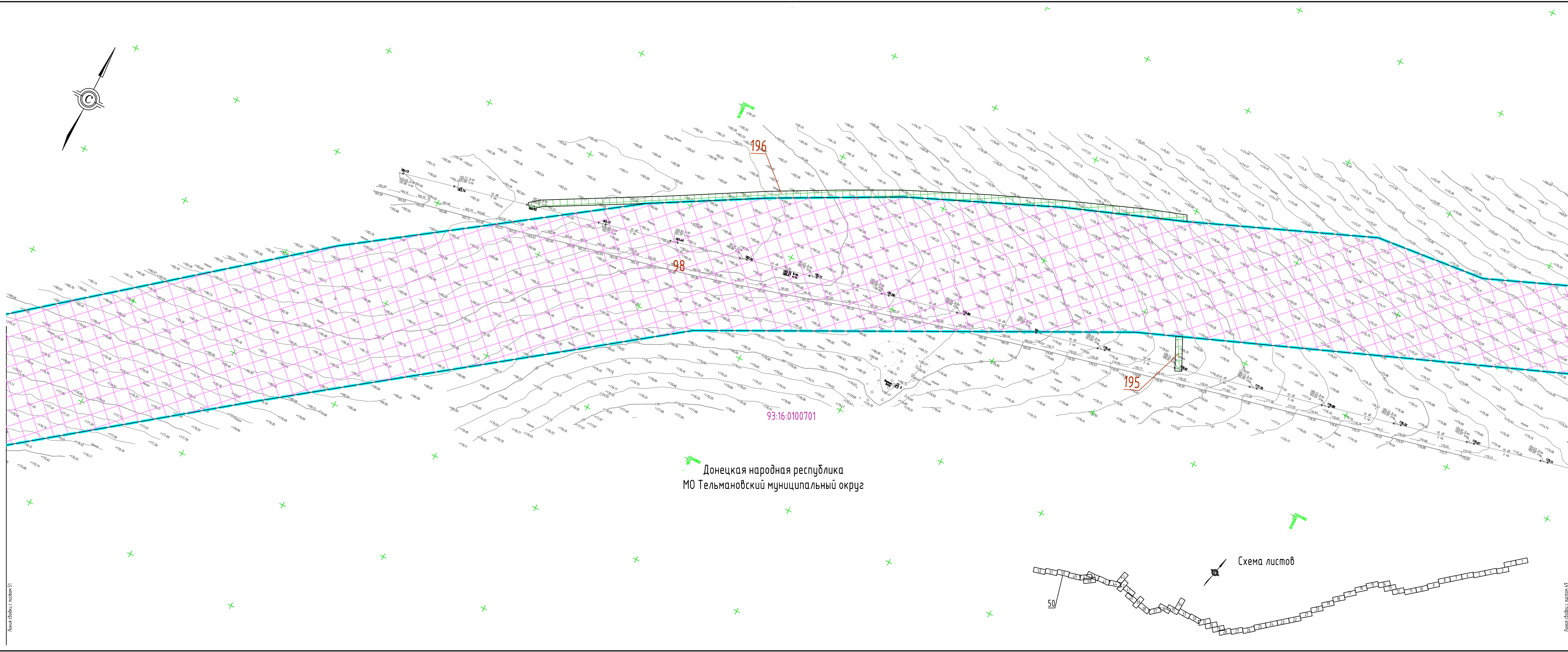
					11.024.0(1)-ПМТ				
					«Строительство новой железнодорожной линии на направлении Карбидный - Мелитополь. Строительство железнодорожного пути на участке ст. Карбидный - ст. Кичиксу»				
Изм.	Кол.уч.	Лист	№ док.	Подп.	Дата	Проект межевания территории. Основная часть	Стадия	Лист	Листов
Разраб.	Шахворостова			<i>Шахворостова</i>	01.2024		П	49	52
Проверил	Решетняк			<i>Решетняк</i>	01.2024				
Отв.исполн.	Прокофьева			<i>Прокофьева</i>	01.2024	Чертеж межевания территории. М 1:2000			

Создано

Взам. инв. №

Подр. и дата

Инв. № погр.



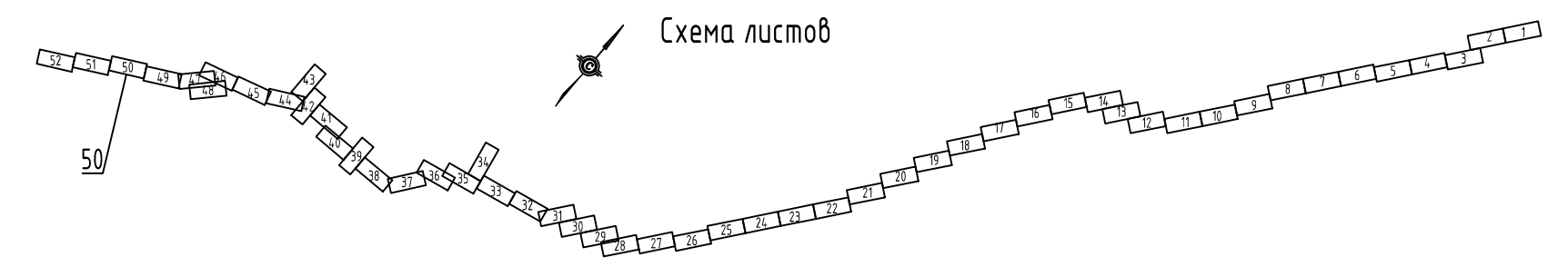
Донецкая народная республика
МО Тельмановский муниципальный округ

Условные обозначения:

- границы муниципальных образований
- границы планируемых элементов планировочной структуры
- граница существующих земельных участков по сведениям ЕГРН
- кадастровый номер земельного участка по сведениям ЕГРН
- граница кадастрового квартала
- номер кадастрового квартала
- границы образуемых земельных участков, предоставляемых на период эксплуатации в границах зоны планируемого размещения линейного объекта, в том числе в отношении которых возможна процедура изъятия для государственных или муниципальных нужд
- границы образуемых земельных участков, предоставляемых на период эксплуатации в границах зоны планируемого размещения линейных объектов, подлежащих реконструкции в связи с изменением их местоположения
- образуемые участки, предоставляемые на период строительства в границах территории, предназначенной для организации строительства
- изменяемые земельные участки
- условные номера образуемых земельных участков

Примечания:

1. Система координат - СК-63.
2. Система высот - Балтийская.
3. Красные линии, утвержденные в составе проекта планировки территории, и красные линии, устанавливаемые, изменяемые, отменяемые в соответствии с пунктом 2 части 2 статьи 43 Градостроительного кодекса Российской Федерации, отсутствуют.
4. Линии отступа от красных линий в целях определения мест допустимого размещения зданий, строений, сооружений отсутствуют.
5. Границы земельных участков, образование которых предусмотрено схемой расположения земельного участка или земельных участков на кадастровом плане территории, срок действия которой не истек, согласно сведениям ЕГРН, отсутствуют.
6. Сведения о границах населенных пунктов отсутствуют в соответствии с предоставленными сведениями Администрации Старобешевского муниципального округа и Администрации Тельмановского муниципального округа Донецкой Народной Республики (Раздел 4. Материалы по обоснованию проекта планировки территории. Пояснительная записка. Книга 1).



					11.0240(1)-ПМТ				
					«Строительство новой железнодорожной линии на направлении Карбидный - Мелитополь. Строительство железнодорожного пути на участке ст. Карбидный - ст. Кичиксу»				
Изм.	Кол.уч.	Лист	№ док.	Подп.	Дата	Проект межевания территории. Основная часть	Стадия	Лист	Листов
Разраб.		Шахворостова		<i>Шахворостова</i>	01.2024		П	50	52
Проверил		Решетняк		<i>Решетняк</i>	01.2024				
Отв.исполн.		Прокофьева		<i>Прокофьева</i>	01.2024	Чертеж межевания территории. М 1:2000			

Создано

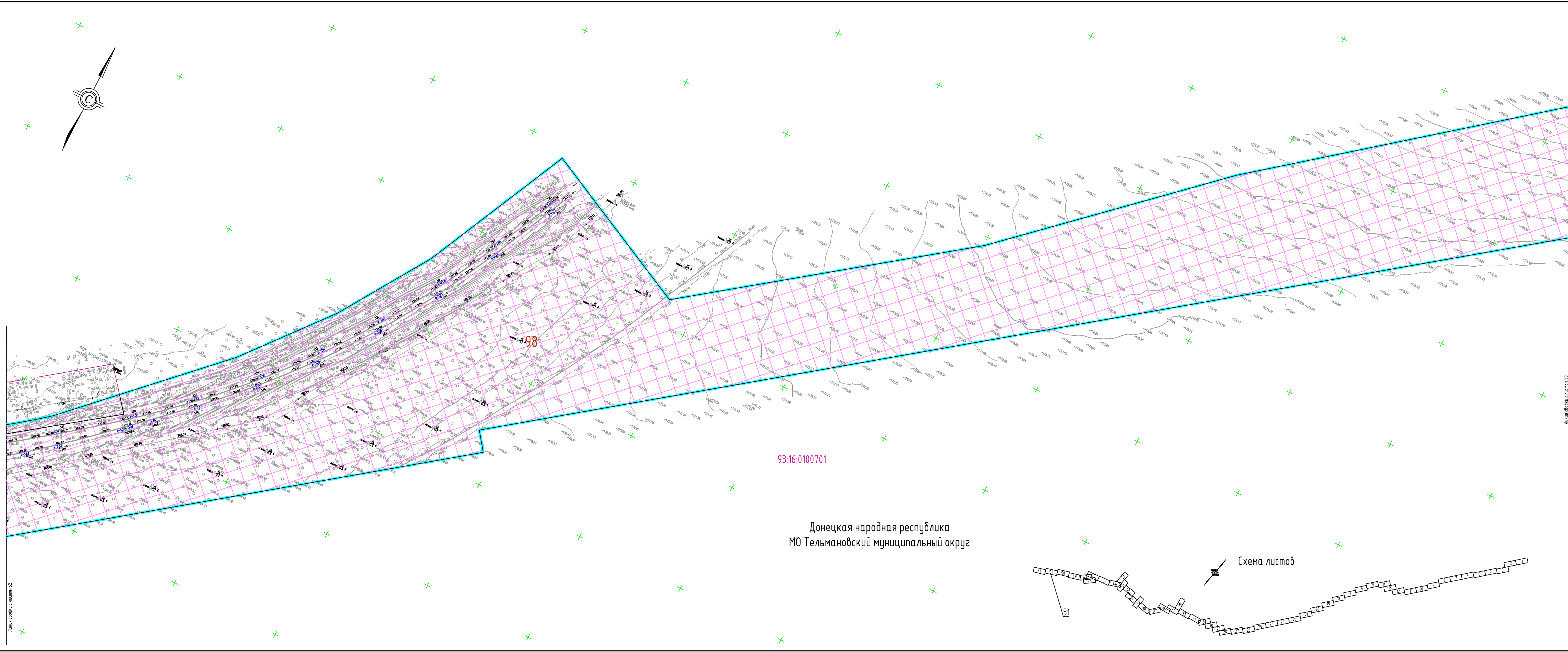
Взам. инв. №

Подр. и дата

Инд. № погр.

Линия 50

Линия 50

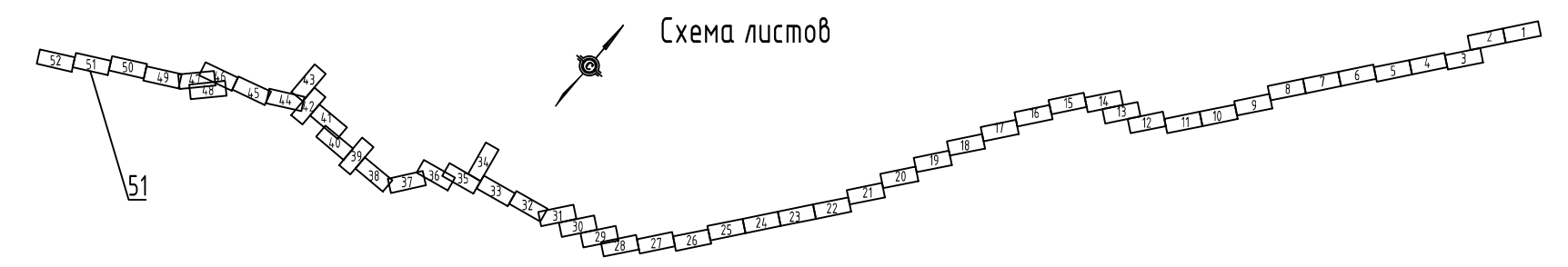


- Условные обозначения:**
- границы муниципальных образований
 - границы планируемых элементов планировочной структуры
 - граница существующих земельных участков по сведениям ЕГРН
 - кадастровый номер земельного участка по сведениям ЕГРН
 - граница кадастрового квартала
 - номер кадастрового квартала
 - границы образуемых земельных участков, предоставляемых на период эксплуатации в границах зоны планируемого размещения линейного объекта, в том числе в отношении которых возможна процедура изъятия для государственных или муниципальных нужд
 - границы образуемых земельных участков, предоставляемых на период эксплуатации в границах зоны планируемого размещения линейных объектов, подлежащих реконструкции в связи с изменением их местоположения
 - образуемые участки, предоставленные на период строительства в границах территории, предназначенной для организации строительства
 - изменяемые земельные участки
 - условные номера образуемых земельных участков

- Примечания:**
1. Система координат - СК-63.
 2. Система высот - Балтийская.
 3. Красные линии, утвержденные в составе проекта планировки территории, и красные линии, устанавливаемые, изменяемые, отменяемые в соответствии с пунктом 2 части 2 статьи 43 Градостроительного кодекса Российской Федерации, отсутствуют.
 4. Линии отступа от красных линий в целях определения мест допустимого размещения зданий, строений, сооружений отсутствуют.
 5. Границы земельных участков, образование которых предусмотрено схемой расположения земельного участка или земельных участков на кадастровом плане территории, срок действия которой не истек, согласно сведениям ЕГРН, отсутствуют.
 6. Сведения о границах населенных пунктов отсутствуют в соответствии с представленными сведениями Администрации Старобешевского муниципального округа и Администрации Тельмановского муниципального округа Донецкой Народной Республики (Раздел 4. Материалы по обоснованию проекта планировки территории. Пояснительная записка. Книга 1).

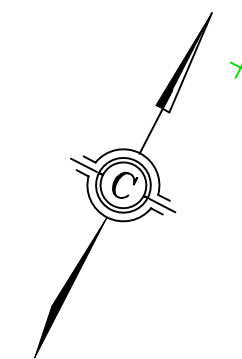
93:16:0100701

Донецкая народная республика
МО Тельмановский муниципальный округ




Создано
Взам. инв. №
Подр. и дата
Инд. № подр.

					11.024.0(1)-ПМТ				
					«Строительство новой железнодорожной линии на направлении Карбидный - Мелитополь. Строительство железнодорожного пути на участке ст. Карбидный - ст. Кичиксу»				
Изм.	Кол.уч.	Лист	Н док.	Подп.	Дата	Проект межевания территории. Основная часть	Стадия	Лист	Листов
Разраб.	Шахворостова			<i>[Signature]</i>	01.2024		П	51	52
Проверил	Решетняк			<i>[Signature]</i>	01.2024				
Отв. исполн.	Прокофьева			<i>[Signature]</i>	01.2024				
Чертеж межевания территории. М 1:2000									














93:16:0100701

Донецкая народная республика
МО Тельмановский муниципальный округ



Условные обозначения:

-  границы муниципальных образований
-  границы планируемых элементов планировочной структуры
-  граница существующих земельных участков по сведениям ЕГРН
-  93:16:0090501:179 кадастровый номер земельного участка по сведениям ЕГРН
-  граница кадастрового квартала
-  93:16:0090501 номер кадастрового квартала
-  границы образуемых земельных участков, предоставляемых на период эксплуатации в границах зоны планируемого размещения линейного объекта, в том числе в отношении которых возможна процедура изъятия для государственных или муниципальных нужд
-  границы образуемых земельных участков, предоставляемых на период эксплуатации в границах зоны планируемого размещения линейных объектов, подлежащих реконструкции в связи с изменением их местоположения
-  образуемые участки, предоставленные на период строительства в границах территории, предназначенной для организации строительства
-  изменяемые земельные участки
-  3 условные номера образуемых земельных участков

Примечания:

1. Система координат - СК-63.
2. Система высот - Балтийская.
3. Красные линии, утвержденные в составе проекта планировки территории, и красные линии, устанавливаемые, изменяемые, отменяемые в соответствии с пунктом 2 части 2 статьи 43 Градостроительного кодекса Российской Федерации, отсутствуют.
4. Линии отступа от красных линий в целях определения мест допустимого размещения зданий, строений, сооружений отсутствуют.
5. Границы земельных участков, образование которых предусмотрено схемой расположения земельного участка или земельных участков на кадастровом плане территории, срок действия которой не истек, согласно сведениям ЕГРН, отсутствуют.
6. Сведения о границах населенных пунктов отсутствуют в соответствии с представленными сведениями Администрации Старобешевского муниципального округа и Администрации Тельмановского муниципального округа Донецкой Народной Республики (Раздел 4. Материалы по обоснованию проекта планировки территории. Пояснительная записка. Книга 1).



Схема листов

					11.024.0(1)-ПМТ				
					«Строительство новой железнодорожной линии на направлении Карбидный - Мелитополь. Строительство железнодорожного пути на участке ст. Карбидный - ст. Кичиксу»				
Изм.	Кол.уч.	Лист	№ док.	Подп.	Дата	Проект межевания территории. Основная часть	Стадия	Лист	Листов
Разраб.		Шахворостова		<i>Шахворостова</i>	01.2024		П	52	52
Проверил		Решетняк		<i>Решетняк</i>	01.2024				
Отв. исполн.		Прокофьева		<i>Прокофьева</i>	01.2024	Чертеж межевания территории. М 1:2000		